

**ФІЛІЯ «ДИМЕРСЬКЕ ЛІСОВЕ
ГОСПОДАРСТВО» ДЕРЖАВНОГО
СПЕЦІАЛІЗОВАНОГО
ГОСПОДАРСЬКОГО
ПІДПРИЄМСТВА «ЛІСИ УКРАЇНИ»**

(суб'єкт господарювання)

код згідно з ЄДРПОУ **45113535**

(код ЄДРПОУ/ідентифікаційний код)

вул. Шевченка, 1, с. Катюжанка

Вишгородський р-н, Київська обл.

07313

місцезнаходження юридичної особи або
місце провадження діяльності фізичної
особи – підприємця (поштовий індекс,
адреса)

реєстраційний № **5197**

у Єдиному реєстрі з оцінки впливу на
довкілля

21101-5197/2 big 05.04.2024

(номер та дата складення звіту про
громадське обговорення)

**ЗВІТ ПРО ГРОМАДСЬКЕ ОБГОВОРЕННЯ
планованої діяльності**

**«Використання лісових ресурсів у порядку проведення рубок головного
користування на території лісового фонду філії «Димерське лісове
господарство» ДП «Ліси України»**

На виконання вимог Закону України «Про оцінку впливу на довкілля» (далі – Закон) Міністерство захисту довкілля та природних ресурсів України підготувало звіт про громадське обговорення планованої діяльності, щодо якої здійснюється процедура оцінки впливу на довкілля відповідно до законодавства.

**1. Відомості про оприлюднення документів про плановану діяльність
уповноваженим органом на вебсайті Єдиного реєстру з оцінки впливу
на довкілля:**

1) повідомлення про плановану діяльність, яка підлягає оцінці впливу на довкілля, оприлюднено на вебсайті Єдиного реєстру з оцінки впливу на довкілля (далі – Реєстр) 20.10.2023;

2) оголошення про початок громадського обговорення звіту з оцінки впливу на довкілля оприлюднено на вебсайті Реєстру 26.02.2024;

3) звіт з оцінки впливу на довкілля (далі – Звіт з ОВД) та інші документи, надані суб'єктом господарювання, оприлюднено на вебсайті Реєстру 26.02.2024.

2. Відомості про оприлюднення документів про плановану діяльність суб'єктом господарювання в друкованих засобах масової інформації та на дошках оголошень:

1) повідомлення про плановану діяльність, яка підлягає оцінці впливу на довкілля, опубліковано в друкованих медіа «Green Post» від 20.10.2023 № 152 та «Про вплив на довкілля» від 20.10.2023 № 45;

2) повідомлення про плановану діяльність, яка підлягає оцінці впливу на довкілля, розміщувалось на дошках оголошень (підтвердженням факту розміщення є фотофіксація);

3) оголошення про початок громадського обговорення Звіту з ОВД було оприлюднено в шести публічних місцях (зокрема, на дошках оголошень органів місцевого самоврядування, об'єктів соціально-культурного призначення, відділень поштового зв'язку, на стаціонарно обладнаних зупинках маршрутних транспортних засобів, у місцях, визначених та обладнаних органами державної влади або органами місцевого самоврядування, та інших місцях масового перебування населення) на території, де планується провадити плановану діяльність, та в усіх населених пунктах, які можуть зазнати впливу планованої діяльності (підтвердженням є фотофіксація) та опубліковано в друкованих медіа «Green Post» від 23.02.2024 № 172 та «Про вплив на довкілля» від 23.02.2024 № 8 (підтвердженням є фотофіксація);

4) на виконання вимог частини другої статті 4 Закону, з метою інформування громадськості Міністерство захисту довкілля та природних ресурсів України направило оголошення про початок громадського обговорення Звіту з ОВД для оприлюднення на офіційних вебсайтах до Вишгородської районної державної адміністрації (лист від 26.02.2024 № 21/21-04/760-24), а також Димерської селищної ради (лист від 26.02.2024 № 21/21-04/758-24).

3. Перелік матеріалів, наданих на розгляд, які розміщувалися у місцях, доступних для громадськості:

звіт з оцінки впливу на довкілля, а також інші матеріали, надані на розгляд громадськості розміщено:

у приміщенні уповноваженого органу:

Міністерстві захисту довкілля та природних ресурсів України (Департамент екологічної оцінки), за адресою: вул. Митрополита Василя Липківського, 35, Київ, 03035;

у приміщенні органу(ів) місцевого самоврядування відповідної(их) адміністративно-територіальної(их) одиниці (одиниць), що може(уть) зазнати впливу планованої діяльності:

Димерська територіальна громада: вул. Соборна, 19, смт Димер Вишгородський р-н, Київська обл., 07330;

а також в інших загальнодоступних місцях, визначених суб'єктом господарювання (за наявності):

Філія «Димерське лісове господарство»: вул. Шевченка,1, с. Катюжанка Вишгородський р-н, Київська обл., 07313.

4. Кількість громадських слухань, проведених протягом строку громадського обговорення планованої діяльності (у разі проведення)*:

громадські слухання з обговорення Звіту з ОВД планованої діяльності відбулися 18.03.2024 року о 12:00 годині, у режимі відеоконференції.

*Примітка: відповідно до пункту 3 Порядку проведення громадських слухань у процесі оцінки впливу на довкілля, затвердженого Постановою Кабінету Міністрів України від 13 грудня 2017 р. № 989, із змінами, внесеними згідно з Постановою Кабінету Міністрів України від 08.09.2023 № 967, у період воєнного стану в Україні громадські слухання проводяться в режимі відеоконференції.

5. Громадське обговорення планованої діяльності на всіх стадіях процедури оцінки впливу на довкілля:

громадське обговорення обсягу досліджень та рівня деталізації інформації, що підлягає включенню до Звіту з ОВД, тривало 20 робочих днів від дня офіційного оприлюднення повідомлення про плановану діяльність, яка підлягає оцінці впливу на довкілля, та було розпочато 23.10.2023 і завершено 10.11.2023;

громадське обговорення Звіту з ОВД було розпочато 27.02.2024, тривало 25 робочих днів та завершилося 01.04.2024.

6. Перелік отриманих письмових зауважень і пропозицій, які надійшли від громадськості під час проведення громадського обговорення:

з дня офіційного оприлюднення повідомлення про плановану діяльність зауваження і пропозиції від громадськості щодо планованої діяльності до Міністерства захисту довкілля та природних ресурсів України не надходили;

до Звіту з ОВД зауваження та пропозиції від громадськості, не надходили.

Таблиця врахувань наданих зауважень та пропозицій громадськості, отриманих протягом строку громадського обговорення (за наявності)

№ з/п	Прізвище, ім'я, по батькові (для фізичних осіб), а також найменування (для юридичних осіб) особи, що подає зауваження і пропозиції	Зміст зауваження чи пропозиції	Інформація про повне врахування, часткове врахування або обґрунтоване відхилення отриманих під час громадського обговорення зауважень та пропозицій
—	—	—	—

7. Опис процедури громадського обговорення із громадськістю інших держав у разі проведення транскордонної оцінки впливу на довкілля:

транскордонна оцінка впливу на довкілля по зазначеній планованій діяльності не здійснювалась.

Додатки:

Усі докази оприлюднення та розміщення документів, надані суб'єктом господарювання, згідно з пунктами 2, 3;

Матеріали відповідно до пункту 6.

Акт про неявку представників громадськості під час проведення громадських слухань у процесі оцінки впливу на довкілля.

**Заступник директора департаменту –
начальник відділу оцінки впливу
на довкілля Департаменту
екологічної оцінки**



Олена ГРИЦАК



Паперова копія
електронного
документа

**МІНІСТЕРСТВО ЗАХИСТУ ДОВКІЛЛЯ ТА ПРИРОДНИХ РЕСУРСІВ УКРАЇНИ
(МІНДОВКІЛЛЯ)**

Департамент екологічної оцінки
вул. Митрополита Василя Липківського, 35, м. Київ, 03035, 206-31-40,
E-mail: info@mepr.gov.ua

На № _____

**Державне спеціалізоване господарське
підприємство «Ліси України»**
01601, м. Київ, вул. Руставелі Шота, 9А

Департамент екологічної оцінки Міністерства захисту довкілля та природних ресурсів України повідомляє, що:

відповідно до Повідомлення про плановану діяльність Державного спеціалізованого господарського підприємства «Ліси України», яка підлягає оцінці впливу на довкілля (реєстраційний номер справи в Єдиному реєстрі з оцінки впливу на довкілля – 2023101811200), щодо спеціального використання лісових ресурсів у порядку проведення рубок головного користування на території лісового фонду філії «Димерське лісове господарство» Державного спеціалізованого господарського підприємства «Ліси України», розпочато процедуру оцінки впливу на довкілля у відповідності до законодавства;

з дня офіційного оприлюднення зазначеного Повідомлення про плановану діяльність зауваження і пропозиції від громадськості щодо планованої діяльності до Міністерства захисту довкілля та природних ресурсів України не надходили.

Директор Департаменту

Марина ШИМКУС



Інна Теличко 206 31 40



UB
Міндовкілля
№21/21-03/1973-23 від 21.11.2023
КЕП: Шимкус М. О. 21.11.2023 12:57
58E2D9E7F900307B04000000E8FC3400E6DVA600
Сертифікат дійсний з 03.08.2022 00:00 до 02.08.2024 23:59

НА КИЇВЩИНІ СТВОРЕНО ЗАКАЗНИК «ОРХІДЕЙНІ ЛУКИ»



Під охорону взяті заплavnі луки
стр. 22

■ GreenNews

У КИЄВІ З'ЯВИТЬСЯ НОВА
БОТАНІЧНА ПАМ'ЯТКА
ПРИРОДИ

стр. 5

■ GreenNews

ЕСТОНІЯ ПЕРЕДАСТЬ
УКРАЇНІ ЗАМОРОЖЕНІ
РОСІЙСЬКІ АКТИВИ

стр. 16

■ GreenNews

ПОПЕРЕДЖЕННЯ НА
ПАЧКАХ СИГАРЕТ
БУДУТЬ ІНШИМИ

стр. 17

■ GreenNews

У БІЛОРУСІ ВИГАДАЛИ
НОВЕ ФОРМУЛЮВАННЯ
ДЛЯ ЗАПЕРЕЧЕННЯ
ДЕПОРТАЦІЇ ДІТЕЙ

стр. 19

■ GreenNews

ЯК ПЕРЕМОГТИ ОСІННЮ
ХАНДРУ: 4 ПРОДУКТИ,
ЯКІ ПОКРАЩУЮТЬ
НАСТРІЙ

стр. 23



GreenPost – інформаційно-аналітичне видання,
метою якого є популяризація й розвиток еко-
культури, законодавчих та функціональних
норм екології України

#ECO LIFE STYLE
це актуально!

Процедура оцінки впливу на довкілля передбачає право і можливість громадськості для участі у такій процедурі, зокрема на стадії обговорення обсягу досліджень та рівня деталізації інформації, що підлягає включенню до звіту з оцінки впливу на довкілля, а також на стадії реєстрації уповноваженим органом позаного суб'єктом розглядати звіт з оцінки впливу на довкілля.

На стадії громадського обговорення звіту з оцінки впливу на довкілля протягом щонайменше 20 робочих днів громадськості надається можливість надати будь-які зауваження і пропозиції до звіту з оцінки впливу на довкілля та планованої діяльності, а також взяти участь у громадських слуханнях. Детальніше про процедуру громадського обговорення звіту з оцінки впливу на довкілля буде повідомлено в оголошенні про початок громадського обговорення.

У період важливого стану в Україні громадські слухання проводяться у режимі відстороненості, про що зазначається в оголошенні про початок громадського обговорення звіту з оцінки впливу на довкілля та у звіті про громадське обговорення.

13. Громадське обговорення обсягу досліджень та рівня деталізації інформації, що підлягає включенню до звіту з оцінки впливу на довкілля

Протягом 20 робочих днів з дня оприлюднення цього повідомлення на офіційному веб-сайті уповноваженого органу громадськості має право надати уповноваженому органу, зазначеному у пункті 15 цього повідомлення, зауваження і пропозиції до планованої діяльності, обсягу досліджень та рівня деталізації інформації, що підлягає включенню до звіту з оцінки впливу на довкілля.

Надаючи такі зауваження і пропозиції, власців реєстраційний номер справи про оцінку впливу на довкілля (зазначений на першій сторінці цього повідомлення). Це значно скоротить процес реєстрації та реєстрації Вищих заступників і пропозицій.

У разі отримання таких зауважень і пропозицій громадськості вони будуть розглянуті в Єдиному реєстрі з оцінки впливу на довкілля та передані суб'єкту

господарювання (протягом трьох робочих днів з дня їх отримання). Особи, що надіслали зауваження і пропозиції, свої цілісною зазначають свою адресу на обробку їх персональних даних. Суб'єкт господарювання під час підготовки звіту з оцінки впливу на довкілля зобов'язаний врахувати помітки, прихватути частково або об'єктивно ігнорувати зауваження і пропозиції громадськості, надані у процесі громадського обговорення обсягу досліджень та рівня деталізації інформації, що підлягає включенню до звіту з оцінки впливу на довкілля. Детальна інформація про це включена до звіту з оцінки впливу на довкілля.

14. Рішення про продовження планованої діяльності
Відповідно до законів ринку рішення про продовження господарської діяльності буде

Дозвіл на виконання будівельних робіт
[включено в перелік до частини першої статті 11 Закону України Про оцінку впливу на довкілля]
по відкриття Державним інспекцією архітектури та містобудування
[включено в перелік до частини першої статті 11 Закону України Про оцінку впливу на довкілля]

15. Меті зауваження і пропозиції громадськості до планованої діяльності, обсягу досліджень та рівня деталізації інформації, що підлягає включенню до звіту з оцінки впливу на довкілля, необхідно надати до

Міністерства захисту довкілля та природних ресурсів України
03035 м. Київ, вул. Митрополита Василя Липківського, 35, Департамент екологічної оцінки та контролю, телефон: (044) 206-31-40, 206-31-50 е-паш: ОУД@ukrpost.gov.ua, контактна особа: заступник директора департаменту – начальник відділу оцінки впливу на довкілля Департаменту екологічної оцінки, контролю та екологічних фінансів – Тарас Олександр Антонович

[включено в перелік до частини першої статті 11 Закону України Про оцінку впливу на довкілля]

ПОВІДОМЛЕННЯ

ПРО ПЛАНОВАНУ ДІЯЛЬНІСТЬ, ЯКА ПІДЛЯГАЄ ОЦІНЦІ ВПЛИВУ НА ДОВКІЛЛЯ

ДЕРЖАВНЕ СПЕЦІАЛІЗОВАНЕ ГОСПОДАРСЬКЕ ПІДПРИЄМСТВО «ПСИ УКРАЇНИ», код ЄДРПОУ 41768034

Ім'я повне найменування юридичної особи код згідно ЄДРПОУ, або прізвище, ім'я та по батькові фізичної особи – підприємця, ідентифікаційний код або у разі відсутності ідентифікаційного коду зазначається паспортні дані (серія, номер паспорта, тип і коли видався фізичної особи – підприємця)

[дата офіційного опублікування в Єдиному реєстрі з оцінки впливу на довкілля (автоматично генерується програмними засобами заведення Єдиного реєстру з оцінки впливу на довкілля, не зазначається суб'єктом господарювання)]

[реєстраційний номер справи про оцінку впливу на довкілля (автоматично генерується програмними засобами заведення Єдиного реєстру з оцінки впливу на довкілля, для перегляду версії зазначається суб'єктом господарювання)]

ІНФОРМУЄ ПРО НАМІР ПРОВАДИТИ ПЛАНОВАНУ ДІЯЛЬНІСТЬ ТА ОЦІНКУ ВПЛИВУ НА ДОВКІЛЛЯ

1. Інформація про суб'єкта господарювання
01601, м. Київ, вул. Русівська Шота, 8А, тел. (04333) 2-25-70; 097-432-45-59

[включено в перелік до частини першої статті 11 Закону України Про оцінку впливу на довкілля]

2. Планована діяльність, її характеристика, технічні альтернативи*
Планована діяльність, її характеристика.
Специфіка: використання лісових ресурсів у порядку проведення рубок головного користування на території лісового фонду філії «Лісництво лісового господарства Державного спеціалізованого підприємства «Ліси України».

Технічна альтернатива 1.
Проведення поступових рубок головного користування на площі понад 1 га в межах захисних смуг, де згідно чинного законодавства можна проводити поступові рубки головного користування та проведення суцільних рубок головного користування на площі понад 1 га на інших ділянках.

Технічна альтернатива 2.
Проведення суцільних рубок головного користування на площі понад 1 га на всіх ділянках.

*Суб'єкт господарювання має право розглядати більше технічних та територіальних альтернатив.

3. Місце провадження планованої діяльності, територіальні альтернативи.
Місце провадження планованої діяльності:
Територіальні альтернативи 1

Планована діяльність здійснюється на території лісового фонду філії «Лісництво лісового господарства» Державного спеціалізованого підприємства «Ліси України», яке включає Гудинське, Дитинське, Ясногородське, Каміньське, Шеметівське, Каткожанське, Литвинівське лісництва. Лісові масиви розташовані в межах Вишгородського району Київської області.

Місце провадження планованої діяльності:
Територіальні альтернативи 2

Територіальні альтернативи планованої діяльності по розташуванню об'єктів території підприємства є визначеною, а кожний конкретний лісоводстварний заклад розташований державними лісоводстварними об'єктами для кожної ділянки лісової ділянки відповідно до її фактичного стану

4. Соціально-економічний вплив планованої діяльності

Вплив на соціальне середовище пов'язаний з політичним аспектом. Найбільш важливим із соціально-економічних факторів є можливість поліпшення місцевого бюджету і поліпшення загальної соціально-економічної ситуації в районі, забезпечення сировиною галузь будівництва, зайнятості місцевого населення та працівників.

5. Загальні технічні характеристики, у тому числі параметри планованої діяльності (потужність, довжина, площа, обсяг виробництва тощо)

У результаті реорганізації Державного підприємства «Лісництво лісового господарства» в 2022 році було створено філію «Лісництво лісового господарства» Державного спеціалізованого підприємства «Ліси України».

Площа філії «Лісництво лісового господарства» Державного спеціалізованого підприємства «Ліси України» складає 30 895,3 га.

Порівняльний обсяг рубок головного користування зазначеного лісового господарства лісів – 29,92 тис. м³ на площі 93,1 га, захисні ліси – 0,72 тис. м³ на площі 4,0 га, екологічній лісі – 26,72 тис. м³ на площі 103,2 га.

6. Екологічні та інші обмеження планованої діяльності за альтернативами

щодо технічної альтернативи 1
Під час рубок лісів (взимання) приховувати виюти «Правила рубок головного користування», щодо розміщення лісів, дотримання термінів призначення, допустимих видів хвойних та листяних порід, подальше залюднення лісів, виготовлення спеціального доповіді - лісорубного капіта.

Під час рубок лісів дотримуватися вимог «Правил лісничої безпеки в лісах України» затверджені наказом ДДПСУ від 27.12.2004 № 278 (зареєстровано в Міністерстві юстиції України 24 березня 2005 р. за № 3284/06/05).

При складанні варті технічного проекту рубок лісів враховувати вимоги Закону України «Про охорону навколишнього природного середовища», «Про рослинний світ».

Під час рубок лісів дотримуватися «Правил охорони праці для працівників лісового господарства та лісової промисловості затверджених наказом ДДПСУ від 15.07.2003 № 119 (зареєстровано в Міністерстві юстиції України 22 вересня 2005 р. за № 1084/11/05-1), щодо безпеки при користуванні працівників на лісових, мисливських лісах (індивідуального захисту, захисних засобів та механізмів, спеціальні будівельні для обтірну тощо.

щодо технічної альтернативи 2
Екологічні обмеження технічної альтернативи 2 апаратичні технічні

альтернативи 1.

цього територіальної альтернативи 1
Дотримання санітарно-охоронної зони та рівня шуму на межі житлової забудови.

цього територіальної альтернативи 2
Територіальна альтернатива 2 не реалізується.

7. Необхідна еколого-інженерна підготовка і захист територій за альтернативами

цього технічної альтернативи 1
На початку ліквідації до початку її розробки складатиметься технологічна карта рідкоблизь ліквідації, дотримання еколого-інженерного захисту не потрібно.

цього технічної альтернативи 2
Аналогічно до технічної альтернативи 1.

цього територіальної альтернативи 1
Аналогічно до технічної альтернативи 1.

цього територіальної альтернативи 2
Територіальна альтернатива 2 не реалізується.

8. Сфера, джерела та види можливого впливу на довкілля

цього технічної альтернативи 1
Сфера, джерела та види можливого впливу певною діяльністю на довкілля розглядаються для наступних компонентів:

- повітряне середовище - викиди забруднюючих речовин під час проєктування технологічних операцій на ліквідації, під час роботи двигунів техніки і транспорту та їх обслуговування;
- водне середовище - на шпиль потребі сприйняти будь-якого виду поверхневої води та води із підземних свердловин, нейтралізованого водостачання; поверхневої та підземної води при здійсненні планованої діяльності не використовується;
- ґрунти - нимпорушення ґрунтового покриття під час тримання та викопання дерляни;
- підвищення а підходами - зберігання підходів здійснюється згідно існуючих санітарно-епідеміологічних норм; покращено утилізація проводиться на основі договорів із спеціалізованими організаціями;
- шумове забруднення - відбувається вплив, пов'язаний з роботою двигунів техніки і транспорту та їх обслуговування;
- біодиверсифікація - присутність лісової та об'єднання на технологічних майданчиках;
- підвищення соціально середовище - вплив на місцеву економіку (забезпечення потреб населення, працевлаштування, створення нових робочих місць, відрахування податків до бюджетів всіх рівнів);
- зміни в мікрокліматі - процес технологічних операцій на ліквідації по е діяльності, що має значні відхилення тепла, вологи, граві, що виступають парниковим ефектом і інших речовин;
- найважливіше технічне середовище - планована діяльність по створенню порушення навколишнього середовища. У разі виникнення пошкодження архітектури, історії і культури, зон рекреації, культурного ландшафту та інших елементів технічного середовища в межах території здійснення планованої діяльності, будуть виконуватися вимоги антропогенності України.

цього технічної альтернативи 2
Аналогічно до технічної альтернативи 1.

цього територіальної альтернативи 1
Дотримання зон санітарно-охоронної зони та рівня шуму на межі житлової забудови.

цього територіальної альтернативи 2
Територіальна альтернатива 2 не реалізується.

9. Надійність планованої діяльності до першої чи другої категорії висхідної діяльності та об'єкти, які можуть мати значний вплив на довкілля та підлягають оцінці впливу на довкілля (зазначити відповідний пункт 1 частини статті 3 Закону України «Про оцінку впливу на довкілля»)

Перша категорія висхідної діяльності та об'єкти, які можуть мати значний вплив на довкілля та підлягають оцінці впливу на довкілля, п. 21 ч. 2 ст. 3 (уя суттєвий та постійний ризик техногенного користування та суттєвий санітарний ризик на площі понад 1 гектар).

цього територіальної альтернативи 2
Територіальна альтернатива 2 не реалізується.

10. Наявність підстав для здійснення оцінки трансграничного впливу на довкілля (в тому числі наявність значного негативного трансграничного впливу на довкілля та перелік держав, довкілля яких може зазнати значного негативного трансграничного впливу (зазначити державу))

Підстав для здійснення трансграничного впливу відсутні.

11. Планований обсяг досліджень та рівень деталізації інформації, що підлягає включенню до звіту з оцінки впливу на довкілля

Планований обсяг досліджень та рівень деталізації інформації, що підлягає включенню до звіту з оцінки впливу на довкілля згідно з ст. 6 Закону України «Про оцінку впливу на довкілля» № 2055-VIII від 23 травня 2017 року.

12. Процедура оцінки впливу на довкілля та можливості для участі в ній громадськості

Планована суб'єктом господарювання діяльність може мати значний вплив на довкілля і, отже, підлягає оцінці впливу на довкілля відповідно до

Закону України «Про оцінку впливу на довкілля». Оцінка впливу на довкілля - це процедура, що передбачає:

- підготовку суб'єктом господарювання звіту з оцінки впливу на довкілля;
- проведення громадського обговорення планованої діяльності;
- аналіз уповноваженим органом звіту з оцінки впливу на довкілля, будь-якої додаткової інформації, яку навіс суб'єкт господарювання, а також інформації, отриманої під час громадського обговорення, під час здійснення процедури оцінки трансграничного впливу, іншої інформації;
- подання уповноваженим органом звітної інформації про оцінку впливу на довкілля, що вказує результати аналізу, передбаченого абзацем другим цього пункту;
- придумання вказівки з оцінки впливу на довкілля у рішенні про проведення планованої діяльності, зазначеного у пункті 14 цього повідомлення.

У випадку з оцінки впливу на довкілля уповноважений орган, виконавши з оцінки впливу на довкілля планованої діяльності, визначає достатність чи об'єктивності виконувати проведення планованої діяльності та визначає екологічні умови її виконання.

Забороняється здійснювати проведення планованої діяльності без оцінки впливу на довкілля та отримання рішення про проведення планованої діяльності.

Процедура оцінки впливу на довкілля передбачає право і можливість громадськості для участі у ній процедурі, зокрема на стадії обговорення звіту з оцінки впливу на довкілля, а також на стадії розгляду уповноваженим органом планованої діяльності звіту з оцінки впливу на довкілля.

На стадії громадського обговорення звіту з оцінки впливу на довкілля пролонгом повинає бути 28 робочих днів громадськості надається можливість надавати будь-які зауваження і пропозиції до звіту з оцінки впливу на довкілля та планованої діяльності, а також взяти участь у громадських слуханнях.

Детальніше про процедуру громадського обговорення звіту з оцінки впливу на довкілля буде повідомлено в оголошенні про початок громадського обговорення.

У період воєнного стану в Україні громадські слухання, проведення у режимі відеоконференції, про що зазначається в оголошенні про початок громадського обговорення звіту з оцінки впливу на довкілля та у звіті про громадське обговорення.

13. Громадське обговорення звіту з оцінки впливу на довкілля та рівня деталізації інформації, що підлягає включенню до звіту з оцінки впливу на довкілля

Протягом 20 робочих днів з дня оприлюднення цього повідомлення на офіційному веб-сайті уповноваженого органу громадськість має право надати уповноваженому органу, зазначеному у пункті 15 цього повідомлення, зауваження і пропозиції до планованої діяльності, обсягу досліджень та рівня деталізації інформації, що підлягає включенню до звіту з оцінки впливу на довкілля.

Підключення зауважень і пропозицій, вказати реквізити номер справи про оцінку впливу на довкілля планованої діяльності в Єдиному реєстрі оцінки впливу на довкілля (зазначений на першій сторінці цього повідомлення). Це означає отримати процес реєстрації та розгляду Ваших зауважень і пропозицій.

У разі отримання Ваших зауважень і пропозицій громадськість може бути розміщені в Єдиному реєстрі з оцінки впливу на довкілля та передати суб'єкту господарювання (пролонгом трьох робочих днів з дня їх отримання). Особи, що надають зауваження і пропозиції, єдині підписують свою згоду на обробку їх персональних даних. Суб'єкт господарювання під час підготовки звіту з оцінки впливу на довкілля зобов'язаний прихвально поновити, архівувати частково або об'єктивно відкрити зауваження і пропозиції громадськості, надані у процесі громадського обговорення звіту з оцінки впливу на довкілля, Детальна інформація про це включена до звіту з оцінки впливу на довкілля.

14. Рішення про проведення планованої діяльності

Відповідно до міжнародних рішень при провадженні планованої діяльності будуть спеціальні дозволи на використання лісових ресурсів - лісорубні тапки.

(вона рівно зазначає до частини першої статті 11 Закону України «Про оцінку впливу на довкілля»)

що виконується Центральним міжрегіональним управлінням лісового та мисливського господарства

(орган, що повноважить щодо визначення пріоритетів такого рішення)

15. Усі зауваження і пропозиції громадськості до планованої діяльності, обсягу досліджень та рівня деталізації інформації, що підлягає включенню до звіту з оцінки впливу на довкілля, необхідно надіслати до

Міністерства захисту довкілля та природних ресурсів України, 03005 м. Київ, вул. Митрофанівська Василья Липківського, 35, Державне агентство оцінки та контролю тел.факс: (044) 206-31-40, 206-31-30 e-mail: OVD@opzd.gov.ua, контактна особа: заступник директора департаменту - начальник відділу оцінки впливу на довкілля Департаменту екологічної оцінки, контролю та екологічних фінансів - Григорій Олександрович Анастасів

(власник екологічного органу, який є суб'єктом господарювання, який телефонує до контактної особи)

Філія «Кременецьке лісове господарство» Державного спеціалізованого господарського підприємства «Ліси України»

ІНФОРМУЄ

про те, що Міністерством захисту довкілля та природних ресурсів України вилано Вигодами з оцінки впливу на довкілля планованої діяльності «Спеціалізоване використання лісових ресурсів у порядку проведення рубок головного користування на території лісового фонду філії «Кременецьке лісове господарство» Державного спеціалізованого господарського підприємства «Ліси України» №21/01-2023/5110738/1 від 17.10.2023 р. та Звіт про громадське обговорення №21/01-2023/5110738/2 від 17.10.2023 р.

(дата офіційного опублікування в Єдиному реєстрі з оцінки впливу на довкілля
(автоматично генерується програмними засобами ведення Єдиного реєстру з оцінки впливу на довкілля, незначається суб'єктом господарювання)

(реєстраційний номер справи про оцінку впливу на довкілля планованої діяльності
(автоматично генерується програмними засобами ведення Єдиного реєстру з оцінки впливу на довкілля, для паперової версіїзначається суб'єктом господарювання)

ПОВІДОМЛЕННЯ
про плановану діяльність, яка підлягає оцінці
впливу на довкілля
ДЕРЖАВНЕ СПЕЦІАЛІЗОВАНЕ ГОСПОДАРСЬКЕ
ПІДПРИЄМСТВО «ЛІСИ УКРАЇНИ»

(поше найменування юридичної особи, код згідно з ЄДРПОУ або
північце, ім'я та по батькові
код ЄДРПОУ 44768034
фізичної особи - підприємця, ідентифікаційний код або

серія та номер паспорта (для фізичних осіб, які через свої релігійні переконання відмовляються від прийняття реєстраційного номера облікової картки платника податків та офіційно повідомили про це відповідному контролюючому органу і мають відмітку у паспорті)

інформує про намір провадити плановану діяльність та оцінку її впливу на довкілля.

1. Інформація про суб'єкта господарювання

01601, м. Київ, вул. Руставелі Шота, 9А,

тел. (04335) 2-25-70; 097-432-55-59

(місцезнаходження юридичної особи або місце провадження діяльності фізичної особи - підприємця (поштовий індекс, адреса), контактний номер телефону)

2. Планована діяльність, її характеристика, технічні альтернативи*

Планована діяльність, її характеристика.

Спеціальне використання лісових ресурсів у порядку проведення рубок головного користування на території лісового фонду філії «Димерське лісове господарство» Державного спеціалізованого господарського підприємства «Ліси України».

Технічна альтернатива 1.

Проведення поступових рубок головного користування на площі понад 1 га в межах захисних лісів, де згідно чинного законодавства можна проводити поступові рубки головного користування та проведення суцільних рубок головного користування на площі понад 1 га на інших ділянках.

Технічна альтернатива 2.

Проведення суцільних рубок головного користування на площі понад 1 га на всіх ділянках.

* Суб'єкт господарювання має право розглядати більше технічних та територіальних альтернатив.

3. Місце провадження планованої діяльності, територіальні альтернативи.

Місце провадження планованої діяльності: територіальна альтернатива 1

Планована діяльність здійснюється на території лісового фонду філії «Димерське лісове господарство»

Державного спеціалізованого господарського підприємства «Ліси України», яке включає Руднянське, Діпровське, Ясногородське, Кам'янське, Шевченківське, Катпожанське, Литвинівське лісництва. Лісові масиви розташовані в межах Вишгородського району Київської області.

Місце провадження планованої діяльності: територіальна альтернатива 2

Територіальні альтернативи планованої діяльності не розглядаються оскільки територія підприємства є визначеною, а кожний конкретний лісгосподарський захід запроєктований державними лісовпорядними органами для конкретної лісової ділянки відповідно до її фактичного стану.

4. Соціально-економічний вплив планованої діяльності

Вплив на соціальне середовище носить позитивний аспект. Найбільш важливим із соціально-економічних факторів є можливість поповнення місцевого бюджету і поліпшення загальної соціально-економічної ситуації в районі, забезпечення сировиною галузь будівництва, зайнятості місцевого населення та працівників.

5. Загальні технічні характеристики, у тому числі параметри планованої діяльності (потужність, довжина, площа, обсяг виробництва тощо)

У результаті реорганізації Державного підприємства «Димерське лісове господарство» в 2022 році було створено філію «Димерське лісове господарство» Державного спеціалізованого господарського підприємства «Ліси України».

Площа філії «Димерське лісове господарство» Державного спеціалізованого господарського підприємства «Ліси України» складає 30 835,3 га.

Щорічний обсяг рубок головного користування запроєктовано в об'ємі 56,76 тис. м³ ліквідної деревини на площі 200,3 га, в тому числі рекреаційно-оздоровчі ліси – 29,32 тис. м³ на площі 93,1 га, захисні ліси – 0,72 тис. м³ на площі 4,0 га, експлуатаційні ліси – 26,72 тис. м³ на площі 103,2 га.

6. Екологічні та інші обмеження планованої діяльності за альтернативами щодо технічної альтернативи 1

Під час розробки лісосік (лісозаготівля) враховувати вимоги «Правил рубок головного користування», щодо розміщення лісосік, дотримання термінів прикриття, допустимих площ хвойних та листяних порід, подальше заліснення лісосік, видачі спеціального дозволу - лісорубного квитка.

Під час розробки лісосік дотримуватись вимог «Правил пожежної безпеки в лісах України» затверджені наказом ДКЛГУ від 27.12.2004 № 278 (зареєстровано в Міністерстві юстиції України 24 березня 2005 р. з № 328/10608).

При складанні карти технологічного процесу розробки лісосік враховувати вимоги Законів України «Про охорону навколишнього природного середовища», «Про рослинний світ».

Під час розробки дотримуватись «Правил охорони праці для працівників лісового господарства та лісо-

вої промисловості» затверджених наказом ДКЛГУ від 13.07.2005 119 (zareєстровано в Міністерстві юстиції України 22 вересня 2005 р. за № 1084/11364), щодо безпечного перебування працівників на лісосіках, наявності засобів індивідуального захисту, справних машин та механізмів, наявності будиночків для обігріву тощо.

щодо технічної альтернативи 2

Екологічні обмеження технічної альтернативи 2 аналогічні технічній альтернативі 1.

щодо територіальної альтернативи 1

Дотримання санітарно-охоронної зони та рівня шуму на межі житлової забудови.

щодо територіальної альтернативи 2

Територіальна альтернатива 2 не розглядається.

7. Необхідна еколого-інженерна підготовка і захист території за альтернативами

щодо технічної альтернативи 1

На кожну лісосіку до початку її розробки складається технологічна карта розробки лісосіки, додатково еколого-інженерного захисту не потрібно.

щодо технічної альтернативи 2

Аналогічно до технічної альтернативи 1.

щодо територіальної альтернативи 1

Аналогічно до технічної альтернативи 1.

щодо територіальної альтернативи 2

Територіальна альтернатива 2 не розглядається.

8. Сфера, джерела та види можливого впливу на довкілля

щодо технічної альтернативи 1

Сфера, джерела та види можливого впливу планованої діяльності на довкілля розглядатимуться для наступних компонентів:

повітряне середовище – викиди забруднюючих речовин під час проведення технологічних операцій на лісосіках, під час роботи двигунів техніки і транспорту та їх обслуговування;

водне середовище – на питні потреби працівників буде використовуватись привозна вода та вода із власних свердловин, централізованого водопостачання; поверхневі та підземні води при здійсненні планованої діяльності не використовуються;

грунти – пошкодження ґрунтового покриву під час треповання та вивезення деревини;

поводження з відходами – зберігання відходів здійснюється згідно існуючих санітарно-епідеміологічних норм; подальша утилізація проводиться на основі договорів із спеціалізованим організаціям;

шумове забруднення – відбувається вплив, пов'язаний з роботою двигунів техніки і транспорту та їх обслуговування;

біорізноманіття – присутність людей та обладнання на технологічних майданчиках;

навколишнє соціальне середовище – вплив на місцеву економіку (забезпечення потреб населення, промисловості, створення нових робочих місць, відраховання податків до бюджетів всіх рівнів);

клімат і мікроклімат – процес технологічних операцій на лісосіках не є діяльністю, що має значні виділення тепла, вологи, газів, що володіють парниковим ефектом і інших речовин;

навколишнє техногенне середовище – планована діяльність не спричиняє порушення навколишнього техногенного середовища. У разі виявлення пам'яток архітектури, історії і культури, зон рекреації, культурного ландшафту та інших елементів техногенного середовища в межах території здійснення планованої діяльності, будуть виконуватись вимоги законодавства України.

щодо технічної альтернативи 2

Аналогічно до технічної альтернативи 1.

щодо територіальної альтернативи 1

Дотримання зон санітарної охорони та рівня шуму на межі житлової забудови.

щодо територіальної альтернативи 2

Територіальна альтернатива 2 не розглядається.

9. Належність планованої діяльності до першої чи другої категорії видів діяльності та об'єктів, які можуть мати значний вплив на довкілля та підлягають оцінці впливу на довкілля (зазначити відповідний пункт і частину статті 3 Закону України «Про оцінку впливу на довкілля»)

Перша категорія видів планованої діяльності та об'єктів, які можуть мати значний вплив на довкілля та підлягають оцінці впливу на довкілля, п. 21 ч. 2 ст. 3 (усі суцільні та поступові рубки головного користування та суцільні санітарні рубки на площі понад 1 гектар).

10. Наявність підстав для здійснення оцінки трансграничного впливу на довкілля (в тому числі наявність значного негативного трансграничного впливу на довкілля та перелік держав, довкілля яких може зазнати значного негативного трансграничного впливу (зачеплених держав))

Підстави для здійснення трансграничного впливу відсутні.

11. Планований обсяг досліджень та рівень деталізації інформації, що підлягає включенню до звіту з оцінки впливу на довкілля

Планований обсяг досліджень та рівень деталізації інформації, що підлягає включенню до звіту з ОВД у відповідності з ст.6 Закону України «Про оцінку впливу на довкілля» № 2059-VIII від 23 травня 2017 року.

12. Процедура оцінки впливу на довкілля та можливості для участі в ній громадськості

Планована суб'єктом господарювання діяльність може мати значний вплив на довкілля і, отже, підлягає оцінці впливу на довкілля відповідно до Закону України «Про оцінку впливу на довкілля». Оцінка впливу на довкілля - це процедура, що передбачає:

підготовку суб'єктом господарювання звіту з оцінки впливу на довкілля;

проведення громадського обговорення планованої діяльності;

аналіз уповноваженим органом звіту з оцінки впливу на довкілля, будь-якої додаткової інформації, яку надає суб'єкт господарювання, а також інформації, отриманої від громадськості під час громадського обговорення, під час здійснення процедури оцінки трансграничного впливу, іншої інформації;

надання уповноваженим органом мотивованого

висновку з оцінки впливу на довкілля, що враховує результати аналізу, передбаченого абзацом п'ятим цього пункту;

врахування висновку з оцінки впливу на довкілля у рішенні про провадження планованої діяльності, зазначеного у пункті 14 цього повідомлення.

У висновку з оцінки впливу на довкілля уповноважений орган, виходячи з оцінки впливу на довкілля планованої діяльності, визначає допустимість чи обґрунтовує недопустимість провадження планованої діяльності та визначає екологічні умови її провадження.

Забороняється розпочинати провадження планованої діяльності без оцінки впливу на довкілля та отримання рішення про провадження планованої діяльності.

Процедура оцінки впливу на довкілля передбачає право і можливість громадськості для участі у такій процедурі, зокрема на стадії обговорення обсягу досліджень та рівня деталізації інформації, що підлягає включенню до звіту з оцінки впливу на довкілля, а також на стадії розгляду уповноваженим органом поданого суб'єктом господарювання звіту з оцінки впливу на довкілля.

На стадії громадського обговорення звіту з оцінки впливу на довкілля протягом щонайменше 25 робочих днів громадськості надається можливість надавати будь-які зауваження і пропозиції до звіту з оцінки впливу на довкілля та планованої діяльності, а також взяти участь у громадських слуханнях. Детальніше про процедуру громадського обговорення звіту з оцінки впливу на довкілля буде повідомлено в оголошенні про початок громадського обговорення.

У період воєнного стану в Україні громадські слухання проводяться у режимі відеоконференції, про що зазначається в оголошенні про початок громадського обговорення звіту з оцінки впливу на довкілля та у звіті про громадське обговорення.

13. Громадське обговорення обсягу досліджень та рівня деталізації інформації, що підлягає включенню до звіту з оцінки впливу на довкілля

Протягом 20 робочих днів з дня оприлюднення цього повідомлення на офіційному веб-сайті уповноваженого органу громадськість має право надати уповноваженому органу, зазначеному у пункті 15 цього повідомлення, зауваження і пропозиції до планованої діяльності, обсягу досліджень та рівня деталізації інформації, що підлягає включенню до звіту з оцінки впливу на довкілля.

Уряд запровадив декларування права на промислове рибальство та дослідний вилов в електронній формі

Кабмін прийняв постанову № 1076 «Про реалізацію експериментального проекту щодо запровадження декларування права на промислове рибальство та дослідний вилов в електронній формі».

Відтепер суб'єкти рибного господарства, які планують рибалити у промислових масштабах або здійснювати дослідний вилов зобов'язані

щороку до 1 листопада декларувати право на це шляхом подання відповідної електронної декларації.

Декларація на промислове рибальство та дослідний вилов формується, підписується та подається в автоматичному режимі до Е-Риби.

Реалізація експериментального проекту триватиме протягом двох років та забезпечить: - зменшення адміністративного навантаження на суб'єкти рибного господарства шляхом спрощення процедури отримання

Надаючи такі зауваження і пропозиції, вкажіть реєстраційний номер справи про оцінку впливу на довкілля планованої діяльності в Єдиному реєстрі з оцінки впливу на довкілля (зазначений на першій сторінці цього повідомлення). Це значно спростить процес реєстрації та розгляду Ваших зауважень і пропозицій.

У разі отримання таких зауважень і пропозицій громадськості вони будуть розміщені в Єдиному реєстрі з оцінки впливу на довкілля та передані суб'єкту господарювання (протягом трьох робочих днів з дня їх отримання). Особи, що надають зауваження і пропозиції, своїм підписом засвідчують свою згоду на обробку їх персональних даних. Суб'єкт господарювання під час підготовки звіту з оцінки впливу на довкілля зобов'язаний врахувати повністю, врахувати частково або обґрунтовано відхилити зауваження і пропозиції громадськості, надані у процесі громадського обговорення обсягу досліджень та рівня деталізації інформації, що підлягає включенню до звіту з оцінки впливу на довкілля. Детальна інформація про це включається до звіту з оцінки впливу на довкілля.

14. Рішення про провадження планованої діяльності

Відповідно до законодавства рішенням про провадження планованої діяльності будуть спеціальні дозволи на використання лісових ресурсів – лісорубні квитки.

(вид рішення відповідно до частини першої статті 11 Закону України "Про оцінку впливу на довкілля")

що видаються Центральним міжрегіональним управлінням лісового та мисливського господарства

(орган, до повноважень якого належить прийняття такого рішення)

15. Усі зауваження і пропозиції громадськості до планованої діяльності, обсягу досліджень та рівня деталізації інформації, що підлягає включенню до звіту з оцінки впливу на довкілля, необхідно надсилати до Міністерства захисту довкілля та природних ресурсів України, 03035 м. Київ, вул. Митрополита Василя Липківського, 35, Департамент екологічної оцінки та контролю, тел./факс. (044) 206-31-40.


206-31-50 e-mail: OVD@mer.gov.ua. контактна особа: заступник директора департаменту – начальник відділу оцінки впливу на довкілля Департаменту екологічної оцінки, контролю та екологічних фінансів – Грицак Олена Анатоліївна

(найменування уповноваженого органу, поштова адреса, електронна адреса, номер телефону та контактна особа)

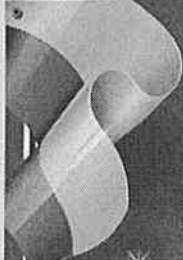
ними документів дозвільного характеру; - запровадження можливості надання/отримання адміністративних та інших послуг галузі рибного господарства в електронній формі; - мінімізацію корупційних ризиків.

Координуватиме експериментальний проект Мінагрополітики. Про початок роботи системи Е-Риби найближчим часом буде повідомлено на інформаційних ресурсах Держрибагентства.

GEONews



ДИМЕРСЬКА СЕЛИЩНА РАДА ІНФОРМУЄ:



The image displays a collection of official documents from the Dimerska settlement council, arranged in two columns. The top-left document is a resolution regarding the liquidation of the settlement council, dated 2011. The top-right document is a resolution regarding the liquidation of the settlement council, dated 2011. The middle-left document is a resolution regarding the liquidation of the settlement council, dated 2011. The middle-right document is a resolution regarding the liquidation of the settlement council, dated 2011, and includes a table with financial data. The bottom-left document is a resolution regarding the liquidation of the settlement council, dated 2011. The bottom-right document is a resolution regarding the liquidation of the settlement council, dated 2011.

№	Назва	Сума	Відомості
1	Відомості про виконання зобов'язань	1000	...
2	Відомості про виконання зобов'язань	1000	...
3	Відомості про виконання зобов'язань	1000	...
4	Відомості про виконання зобов'язань	1000	...
5	Відомості про виконання зобов'язань	1000	...
6	Відомості про виконання зобов'язань	1000	...
7	Відомості про виконання зобов'язань	1000	...
8	Відомості про виконання зобов'язань	1000	...
9	Відомості про виконання зобов'язань	1000	...
10	Відомості про виконання зобов'язань	1000	...



ДИМЕ

(для офіційного опублікування в Єдиному реєстрі з
оцінки впливу на довкілля
(автоматично генерується програмними засобами
веб-сайту Єдиного реєстру з оцінки впливу на
довкілля, не зазначається суб'єктом
господарювання)
2023101811200

(реєстраційний номер справи про оцінку впливу на
довкілля планованої діяльності
(автоматично генерується програмними засобами
веб-сайту Єдиного реєстру з оцінки впливу на
довкілля, для паперової версії зазначається
суб'єктом господарювання)

ПОВІДОМЛЕННЯ

про плановану діяльність, яка підлягає оцінці впливу на довкілля ДЕРЖАВНЕ СПЕЦІАЛІЗОВАНЕ ГОСПОДАРСЬКЕ ПІДПРИЄМСТВО «ЛІСИ УКРАЇНИ»

(повне найменування юридичної особи, код згідно з ЄДРПОУ або прізвище, ім'я та по батькові
код ЄДРПОУ 44768034

фізичної особи - підприємця, ідентифікаційний код або

серія та номер паспорта (для фізичних осіб, які через свої релігійні переконання відмовляються від
прийняття реєстраційного номера облікової картки платника податків та офіційно повідомили про це
відповідному контролюючому органу і мають відмітку у паспорті)

інформус про намір провадити плановану діяльність та оцінку її впливу на довкілля.

1. Інформація про суб'єкта господарювання

01601, м. Київ, вул. Руславелі Шота, 9А, тел. (04335) 2-25-70, 097-432-55-59

(свідоцтво/кодекс юридичної особи або місце провадження діяльності фізичної особи - підприємця
(поштовий індекс, адреса), контактний номер телефону)

2. Планована діяльність, її характеристика, технічні альтернативи*

Планована діяльність, її характеристика.

Спеціальне використання лісових ресурсів у порядку проведення рубок головного
користування на території лісового фонду філії «Димерське лісове господарство»
Державного спеціалізованого господарського підприємства «Ліси України».

Технічна альтернатива 1.

Проведення поступових рубок головного користування на площі понад 1 га в
межах захисних лісів, де згідно чинного законодавства можна проводити поступові
рубки головного користування та проведення суцільних рубок головного користування
на площі понад 1 га на інших ділянках.

Технічна альтернатива 2.

Проведення суцільних рубок головного користування на площі понад 1 га на всіх
ділянках.

3. Місце провадження планованої діяльності, територіальні альтернативи.

Місце провадження планованої діяльності: територіальна альтернатива 1

Планована діяльність здійснюється на території лісового фонду філії «Димерське
лісове господарство» Державного спеціалізованого господарського підприємства «Ліси
України», яке включає Руднянське, Днітровське, Ясногородське, Кам'янське,

*Суб'єкт господарювання має право розглядати більше технічних та територіальних альтернатив.

ДИМЕРСЬКА СЕЛ ІНФОРМ

Шевченківське, Катюжанське, Литвинівське лісництва. Лісові масиви розташовані в межах Вишгородського району Київської області.

Місце проведення планованої діяльності: територіальна альтернатива 2

Територіальні альтернативи планованої діяльності не розглядаються оскільки територія підприємства є визначеною, а кожний конкретний лісгосподарський захід запроєктований державними лісовпорядковими органами для конкретної лісової ділянки відповідно до її фактичного стану.

4 Соціально-економічний вплив планованої діяльності

Вплив на соціальне середовище носить позитивний аспект. Найбільш важливим із соціально-економічних факторів є можливість поповнення місцевого бюджету і поліпшення загальної соціально-економічної ситуації в районі, забезпечення сировинною галузь будівництва, зайнятості місцевого населення та працівників.

5 Загальні технічні характеристики, у тому числі параметри планованої діяльності (потужність, довжина, площа, обсяг виробництва тощо)

У результаті реорганізації Державного підприємства «Димерське лісове господарство» в 2022 році було створено філію «Димерське лісове господарство» Державного спеціалізованого господарського підприємства «Ліси України».

Площа філії «Димерське лісове господарство» Державного спеціалізованого господарського підприємства «Ліси України» складає 30 835,3 га.

Щорічний обсяг рубок головного користування запроєктовано в об'ємі 56,76 тис. м³ ліквідної деревини на площі 200,3 га, в тому числі рекреаційно-оздоровчі ліси – 29,32 тис. м³ на площі 93,1 га, захисні ліси – 0,72 тис. м³ на площі 4,0 га, експлуатаційні ліси – 26,72 тис. м³ на площі 103,2 га.

6. Екологічні та інші обмеження планованої діяльності та альтернативами щодо технічної альтернативи 1

Під час розробки лісосік (лісозаготівля) враховувати вимоги «Правил рубок головного користування», щодо розміщення лісосік, дотримання термінів припинення, допустимих площ хвойних та листяних порід, подальше заліснення лісосік, видачі спеціального дозволу - лісорубного квитка.

Під час розробки лісосік дотримуватись вимог «Правил пожежної безпеки в лісах України» затверджені наказом ДКЛГУ від 27.12.2004 № 278 (зарєстровано в Міністерстві юстиції України 24 березня 2005 р. з № 328/10608).

При складанні карти технологічного процесу розробки лісосік враховувати вимоги Законів України «Про охорону навколишнього природного середовища», «Про рослинний світ».

Під час розробки дотримуватись «Правил охорони праці для працівників лісового господарства та лісової промисловості» затверджених наказом ДКЛГУ від 13.07.2005 119 (зарєстровано в Міністерстві юстиції України 22 вересня 2005 р. за № 1084/11364), щодо безпечного перебування працівників на лісосіках, наявності засобів індивідуального захисту, справних машин та механізмів, наявності будиночків для обігріву тощо.

щодо технічної альтернативи 2

Екологічні обмеження технічної альтернативи 2 аналогічні технічній альтернативі 1.

щодо територіальної альтернативи 1

Дотримання санітарно-охоронної зони та рівня шуму на межі житлової забудови.

ОРМУЄ:

щодо територіальної альтернативи 2

Територіальна альтернатива 2 не розглядається.

7. Необхідна еколого-інженерна підготовка і захист території за альтернативами

щодо технічної альтернативи 1

На кожну лісоосіку до початку її розробки складеться технологічна карта розробки лісоосіки, додаткового еколого-інженерного захисту не потрібно.

щодо технічної альтернативи 2

Аналогічно до технічної альтернативи 1.

щодо територіальної альтернативи 1

Аналогічно до технічної альтернативи 1.

щодо територіальної альтернативи 2

Територіальна альтернатива 2 не розглядається.

8. Сфера, джерела та види можливого впливу на довкілля

щодо технічної альтернативи 1

Сфера, джерела та види можливого впливу планованої діяльності на довкілля розглядатимуться для наступних компонентів:

повітряне середовище – викиди забруднюючих речовин під час проведення технологічних операцій на лісоосіках, під час роботи двигунів техніки і транспорту та їх обслуговування;

водне середовище – на питні потреби працівників буде використовуватись привозна вода та вода із власних свердловин, централізованого водопостачання; поверхневі та підземні води при здійсненні планованої діяльності не використовуються;

грунти – пошкодження ґрунтового покриву під час трелювання та вивезення деревини;

поводження з відходами – зберігання відходів здійснюється згідно існуючих санітарно-епідеміологічних норм; подальша утилізація проводиться на основі договорів із спеціалізованими організаціями;

умовне забруднення – відбувається вплив, пов'язаний з роботою двигунів техніки і транспорту та їх обслуговування;

біорізноманіття – присутність людей та обладнання на технологічних майданчиках;

навколишнє соціальне середовище – вплив на місцеву економіку (забезпечення потреб населення, промисловості, створення нових робочих місць, відрухування податків до бюджетів всіх рівнів);

клімат і мікроклімат – процес технологічних операцій на лісоосіках не є діяльністю, що має значні виділення тепла, вологи, газів, що володіють парниковим ефектом і інших речовин;

навколишнє техногенне середовище – планована діяльність не спричиняє порушення навколишнього техногенного середовища. У разі виявлення пам'яток архітектури, історії і культури, зон рекреації, культурного ландшафту та інших елементів техногенного середовища в межах території здійснення планованої діяльності, будуть виконуватись вимоги законодавства України.

щодо технічної альтернативи 2

Аналогічно до технічної альтернативи 1.


щодо територіальної альтернативи 1

Дотримання зон санітарної охорони та рівня шуму на межі житлової забудови.

щодо територіальної альтернативи 2

Територіальна альтернатива 2 не розглядається.

9. Належність планованої діяльності до першої чи другої категорії видів діяльності та об'єктів, які можуть мати значний вплив на довкілля та підлягають



ЗБЕРЕЖЕННЯ РОДЮЧОСТІ ГРУНТУ: ВИКЛИКИ ТА ШЛЯХИ ВИРІШЕННЯ



Це спільне завдання, яке потребує співпраці аграріїв, науковців, влади та громадськості
стр. 22

■ GreenNews

**ВУЛКАН В ІСЛАНДІЇ МАЄ
РЕКОРДНУ ШВИДКІСТЬ
ВИВЕРЖЕННЯ**

стр. 5

■ GreenNews

**ЧЕРЕЗ ЗМЕНШЕННЯ
АРКТИЧНОГО ЛЬОДУ
БІЛИМ ВЕДМЕДЯМ
ЗАГРОЖУЄ ГОЛОД**

стр. 8

■ GreenNews

**ДІВА МАРІЯ СУЧАСНОСТІ:
САМКА СКАТА
ЗАВАГІТНІЛА БЕЗ
ПАРТНЕРА**

стр. 9

■ GreenNews

**МОЗ РОЗВІНЧУЄ МІФИ
ПРО МЕДИЧНИЙ
КАНАБІС**

стр. 17

■ GreenNews

**ДИКИЙ КАБАН
СТАВ ДОМАШНІМ
УЛЮБЛЕНЦЕМ
ПОДРУЖЖЯ З БЕЛЬГІЇ**

стр. 23



GreenPost – інформаційно-аналітичне видання,
метою якого є популяризація й розвиток еко-
культури, законодавчих та функціональних
норм екології України.

#ECO LIFE STYLE
це актуально!

порушення навколишнього техногенного середовища.

У разі виявлення пам'яток архітектури, історії і культури, зон рекреації, культурного ландшафту та інших елементів техногенного середовища в межах території здійснення планованої діяльності, будуть виконуватись вимоги законодавства України.

щодо технічної альтернативи 2.

Апалогічно до технічної альтернативи 1.

щодо територіальної альтернативи 1.

Дотримання зон санітарної охорони та рівня шуму на межі житлової забудови.

щодо територіальної альтернативи 2.

Територіальна альтернатива 2 не розглядається.

9. Надійність планованої діяльності до першої чи другої категорії видів діяльності та об'єкти, які можуть мати значний вплив на довкілля та підлягають оцінці впливу на довкілля (зазначити відповідний пункт і частину статті 3 Закону України «Про оцінку впливу на довкілля»).

Перша категорія

21 Судильні та поступові рубки Усі судильні та поступові рубки головного користування та судильні санітарні рубки на площі понад 1 гектар; усі судильні санітарні рубки на територіях та об'єктах природно-заповідного фонду.¹

10. Наявність підстав для здійснення оцінки транскордонного впливу на довкілля (в тому числі наявність значного негативного транскордонного впливу на довкілля та перелік держав, довкілля яких може зазнати значного негативного транскордонного впливу (зацеплених держав)).

11. Планований обсяг досліджень та рівень деталізації інформації, що підлягає включенню до звіту з оцінки впливу на довкілля.

Планований обсяг досліджень та рівень деталізації інформації, що підлягає включенню до звіту з ОВД у відповідності до ст.6 Закону України «Про оцінку впливу на довкілля» № 2059-VIII від 23 травня 2017 року.

12. Процедура оцінки впливу на довкілля та можливості для участі в ній громадськості.

Планована суб'єктом господарювання діяльність може мати значний вплив на довкілля і, отже, підлягає оцінці впливу на довкілля відповідно до Закону України «Про оцінку впливу на довкілля». Оцінка впливу на довкілля - це процедура, що передбачає:

підготовку суб'єктом господарювання звіту з оцінки впливу на довкілля;

проведення громадського обговорення планованої діяльності;

аналіз уповноваженим органом звіту з оцінки впливу на довкілля, будь-якої додаткової інформації, яку надає суб'єкт господарювання, а також інформації, отриманої від громадськості під час громадського обговорення, під час здійснення процедур оцінки транскордонного впливу, іншої інформації;

надання уповноваженим органом мотивованого висновку з оцінки впливу на довкілля, що враховує результати аналізу, передбаченого абзацом п'ятим цього пункту;

врахування висновку з оцінки впливу на довкілля у рішенні про провадження планованої діяльності, зазначеного у пункті 14 цього повідомлення.

У висновку з оцінки впливу на довкілля уповноважений орган, виходячи з оцінки впливу на довкілля планованої діяльності, визначає допустимість чи обґрунтовує недопустимість провадження планованої діяльності та визначає екологічні умови її провадження.

Забороняється розпочинати провадження планованої діяльності без оцінки впливу на довкілля та отримання рішення про провадження планованої діяльності.

Процедура оцінки впливу на довкілля передбачає право і можливість громадськості для участі у такій процедурі, зокрема на стадії обговорення обсягу досліджень та рівня деталізації інформації, що підлягає включенню до звіту з оцінки впливу на довкілля, а також на стадії розгляду уповноваженим

органом поданого суб'єктом господарювання звіту з оцінки впливу на довкілля.

На стадії громадського обговорення звіту з оцінки впливу на довкілля протягом щонайменше 25 робочих днів громадськості надається можливість надати будь-які зауваження і пропозиції до звіту з оцінки впливу на довкілля та планованої діяльності, а також взяти участь у громадських слуханнях. Детальніше про процедуру громадського обговорення звіту з оцінки впливу на довкілля буде повідомлено в оголошенні про початок громадського обговорення.

У період воєнного стану в Україні громадські слухання проводяться у режимі відеоконференції, про що зазначається в оголошенні про початок громадського обговорення звіту з оцінки впливу на довкілля та у звіті про громадське обговорення.

13. Громадське обговорення обсягу досліджень та рівня деталізації інформації, що підлягає включенню до звіту з оцінки впливу на довкілля.

Протягом 12 робочих днів з дня оприлюднення цього повідомлення на офіційному веб-сайті уповноваженого органу громадськість має право надати уповноваженому органу, зазначеному у пункті 15 цього повідомлення, зауваження і пропозиції до планованої діяльності, обсягу досліджень та рівня деталізації інформації, що підлягає включенню до звіту з оцінки впливу на довкілля.

Надаючи такі зауваження і пропозиції, вкажіть реєстраційний номер справи про оцінку впливу на довкілля планованої діяльності в Єдиному реєстрі з оцінки впливу на довкілля

(зазначений на першій сторінці цього повідомлення). Це значно спростить процес реєстрації та розгляду Ваших зауважень і пропозицій.

У разі отримання таких зауважень і пропозицій громадськості вони будуть розміщені в Єдиному реєстрі з оцінки впливу на довкілля та передані суб'єкту господарювання (протягом трьох робочих днів з дня їх отримання). Особи, що надають зауваження і пропозиції, своїм підписом засвідчують свою згоду на обробку їх персональних даних. Суб'єкт господарювання під час підготовки звіту з оцінки впливу на довкілля зобов'язаний врахувати повністю, врахувати частково або обґрунтовано відхилити зауваження і пропозиції громадськості, надані у процесі громадського обговорення обсягу досліджень та рівня деталізації інформації, що підлягає включенню до звіту з оцінки впливу на довкілля. Детальна інформація про це включається до звіту з оцінки впливу на довкілля іі

14. Рішення про провадження планованої діяльності.

Відповідно до законодавства рішенням про провадження даної планованої діяльності буде спеціальні дозволи на використання лісових ресурсів – лісорубні квитки

[вид рішення відповідно до частини першої статті 11 Закону України «Про оцінку впливу на довкілля»]

що видається Центрально-Західним міжрегіональним управлінням лісового та мисливського господарства

[орган, до повноважень якого належить прийняти такого рішення]

15. Усі зауваження і пропозиції громадськості до планованої діяльності, обсягу досліджень та рівня деталізації інформації, що підлягає включенню до звіту з оцінки впливу на довкілля, необхідно надіслати до

Міністерство захисту довкілля та природних ресурсів України, 03035 м. Київ, вул. Митрополита Василя Липківського, 35, OVD@perp.gov.ua, (044) 206-31-40, 206-31-50, заступник директора департаменту – начальник відділу оцінки впливу на довкілля Департаменту екологічної оцінки – Грицак Олена Анатоліївна

[найменування уповноваженого органу, поштова адреса, електронна адреса, номер телефону та контактна особа]

Додаток 2 із змінами, внесеними згідно з Постановою КМ № 824 від 14.09.2020]

ОГОЛОШЕННЯ

ПРО ПОЧАТОК ГРОМАДСЬКОГО ОБГОВОРЕННЯ ЗВІТУ З ОЦІНКИ ВПЛИВУ НА ДОВКІЛЛЯ

Повідомляємо про початок громадського обговорення звіту з оцінки впливу на довкілля планованої діяльності, зазначеної у пункті 1 цього оголошення, з метою виявлення, збирання та врахування зауважень і пропозицій громадськості до планованої діяльності.

[дата офіційного опублікування в Єдиному реєстрі з оцінки впливу на довкілля [автоматично генерується програмними засобами ведення Реєстру, не зазначається суб'єктом господарювання]

5197

[реєстраційний номер справи про оцінку впливу на довкілля планованої діяльності]

1. Планована діяльність

Філія «Димерське лісове господарство» Державного спеціалізованого господарського підприємства «Ліси України» здійснює використання лісових ресурсів в порядку проведення рубок головного користування. Планована діяльність здійснюється на території лісового фонду філії «Димерське лісове господарство» Державного спеціалізованого господарського підприємства «Ліси України», яке включає Руднянське, Дніпровське, Ясногородське, Кам'янське, Шевченківське, Катюжанське, Литвинівське лісництва. Лісові масиви розташовані в межах Вінгородського району Київської області.

Площа філії «Димерське лісове господарство» Державного спеціалізованого господарського підприємства «Ліси України» складає 30 835,9 га. Щорічний обсяг рубок головного користування запроєктовано в об'ємі 56,76 тис. м³ ліквідної деревини на площі 200,3 га, в тому числі рекреаційно-оздоровчі ліси – 29,32 тис. м³ на площі 93,1 га, захисні ліси – 0,72 тис. м³ на площі 4,0 га, експлуатаційні ліси – 26,72 тис. м³ на площі

103,2 га. Контактний номер телефону: 068-309-95-90; 097-432-55-59.

[загальні технічні характеристики, у тому числі параметри планованої діяльності (потужність, довжина, площа, обсяг виробництва тощо), місце провадження планованої діяльності]

2. Суб'єкт господарювання

ФІЛІЯ «ДИМЕРСЬКЕ ЛІСОВЕ ГОСПОДАРСТВО» ДП «ЛІСИ УКРАЇНИ» 45113535

[повне найменування юридичної особи, код згідно з ЄДРПОУ або прізвище, ім'я та по батькові фізичної особи - підприємця, ідентифікаційний код або серія та номер паспорта (для фізичних осіб, які через свої релігійні переконання відносяться від прийняття реєстраційного номера облікової картки платника податків та офіційно повідомили про це відповідному контролюючому органу і мають візмітку у паспорті) України, 07313, Київська обл., Вінгородський р-н, село Катюжанка, вул.Шевченка, будинок 1, місцезнаходження юридичної особи або місце провадження діяльності фізичної особи - підприємця (поштовий індекс, адреса), контактний номер телефону]

3. Уповноважений орган, який забезпечує проведення громадського обговорення

Міністерство захисту довкілля та природних ресурсів України вул. Митрополита В.Липківського, 35 м. Київ, 03035 OVD@merpr.gov.ua (044) 206-31-40, 206-31-50 Заступник директора департаменту – начальник відділу оцінки впливу на довкілля Департаменту екологічної оцінки – Грицак Олена Анатоліївна

[найменування уповноваженого органу, місцезнаходження, номер телефону та контактна особа]

4. Процедура прийняття рішення про провадження планованої діяльності та орган, який розглядатиме результати оцінки впливу на довкілля спеціальні дозволи на використання лісових ресурсів – лісорубні квитки

Центральним міжрегіональним управлінням лісового та мисливського господарства Постанова Кабінету Міністрів України № 761 від 23 травня 2007 р.

[вид рішення про провадження планованої діяльності, орган, уповноважений його видавати нормативний документ, що передбачає його видачу]

5. Строки, тривалість та порядок громадського обговорення звіту з оцінки впливу на довкілля, включаючи інформацію про час і місце усіх запланованих громадських слухань

Тривалість громадського обговорення становить 25 робочих днів з моменту офіційного опублікування цього оголошення (зазначається у назві оголошення) та надання громадськості доступу до звіту з оцінки впливу на довкілля та іншої додаткової інформації, визначеної суб'єктом господарювання, що передається для видачі висновку з оцінки впливу на довкілля.

Протягом усього строку громадського обговорення громадськість має право подавати будь-які зауваження або пропозиції, які, на її думку, стосуються планованої діяльності або пропозиції, які, на її думку, обґрунтовані. Зауваження та пропозиції можуть подаватися в письмовій формі (у тому числі в електронному вигляді) та усно під час громадських слухань із внесенням до протоколу громадських слухань. Пропозиції, надані після встановленого строку, не розглядаються.

У період воєнного стану в Україні громадські слухання проводяться у режимі відеоконференції, про що зазначається в оголошенні про початок громадського обговорення звіту з оцінки впливу на довкілля та у звіті про громадське обговорення

1 Дата та час: 18.03.2024 12:00;
1 Лінк: <https://merpr.webex.com/merpr-ru/j.php?MTID=m506c9d544ff8-8cec358bad3c5498a30>

Номер наради: 2375 413 5355 Пароль: 7cjMmAGDv97;
Громадські слухання відбудуться

[зазначити дату, час, місце та адресу проведення громадських слухань]

6. Уповноважений центральний орган або уповноважений територіальний орган, що забезпечує доступ до звіту з оцінки

впливу на довкілля та іншої доступної інформації щодо планованої діяльності

Міністерство захисту довкілля та природних ресурсів України вул. Митрополита В.Липківського, 35 м. Київ, 03035 OVD@merpr.gov.ua (044) 206-31-40, 206-31-50 Заступник директора департаменту – начальник відділу оцінки впливу на довкілля Департаменту екологічної оцінки – Грицак Олена Анатоліївна

[зазначити найменування органу, місцезнаходження, номер телефону та контактну особу]

7. Уповноважений центральний орган або уповноважений територіальний орган, до якого надаються зауваження і пропозиції, та строки надання зауважень і пропозицій

Міністерство захисту довкілля та природних ресурсів України вул. Митрополита В.Липківського, 35 м. Київ, 03035 OVD@merpr.gov.ua (044) 206-31-40, 206-31-50 Заступник директора департаменту – начальник відділу оцінки впливу на довкілля Департаменту екологічної оцінки – Грицак Олена Анатоліївна

[зазначити найменування органу, поштову та електронну адресу, номер телефону та контактну особу]

Зауваження і пропозиції приймаються протягом усього строку громадського обговорення, зазначеного в абзаці другому пункту 5 цього оголошення.

8. Найважливіша екологічна інформація щодо планованої діяльності

Звіт з оцінки впливу на довкілля планованої діяльності на 679 аркушах.

[зазначити усі інші матеріали, налічені на розгляд громадськості]

[зазначити іншу екологічну інформацію, що стосується планованої діяльності]

9. Місце (місця) розміщення звіту з оцінки впливу на довкілля та іншої додаткової інформації (відмітне від приміщення, зазначеного у пункті 6 цього оголошення), а також час, з якого громадськість може ознайомитися з ними

1. Димерська територіальна громада, 07330, Київська обл., Вишгородський р-н, смт Димер, вул. Соборна, буд. 19, e-mail: dumer.rada@gmail.com; Контактна особа: в.о. начальника відділу земельних відносин – Нагалюк Роман Олександрович, тел. (099) 344-35-55. 2.

Контора філії «Димерське лісове господарство», 07313, Київська обл., Вишгородський р-н, с. Катюжанка, вул. Шевченка, 1, e-mail: dumerlg@ukr.net; Контактна особа: Головного лісничий філії «Димерське лісове господарство» – Лінкевич Михайло Михайлович (068) 309 – 95-90.

[найменування підприємства, установи, організації, місцезнаходження, дата, з якої громадськість може ознайомитися з документами, контактна особа]

Додаток 3 із змінами, внесеними згідно з Постановами КМ № 824 від 14.09.2020, № 967 від 08.09.2023!

ОГОЛОШЕННЯ

ПРО ПОЧАТОК ГРОМАДСЬКОГО ОБГОВОРЕННЯ ЗВІТУ З ОЦІНКИ ВПЛИВУ НА ДОВКІЛЛЯ

Повідомляємо про початок громадського обговорення звіту з оцінки впливу на довкілля планованої діяльності, зазначеної у пункті 1 цього оголошення, з метою виявлення, збирання та врахування зауважень і пропозицій громадськості до планованої діяльності.

1. Планована діяльність

Філія «Корсунь-Шевченківське лісове господарство» Державного спеціалізованого господарського підприємства «Ліси України» здійснює використання лісових ресурсів в порядку проведення рубок головного користування та сугільних санітарних рубок.

Планована діяльність здійснюється на території лісового фонду філії «Корсунь-Шевченківське лісове господарство» Державного спеціалізованого господарського підприємства «Ліси України», яке включає Корсунське, Виграївське, Квітчанське, Кумейнівське, Таганчанське, Яснозірське, Канівське, Михайлівське, Софійське, Степанецьке, Бучацьке, Лисянське, Яблунівське, Стеблівське, Шевченківське лісництва.

Лісові масиви розташовані в межах Черкаського та Звенигородського адміністративних районів Черкаської області. Площа філії «Корсунь-Шевченківське лісове господарство» Державного спеціалізованого господарського підприємства «Ліси України» складає 66916,7 га. У межах колишнього ДП «Корсунь-Шевченківське лісове господарство» щорічний обсяг рубок головного користування запроєктовано в об'ємі 25,85 тис. м³ ліквідної деревини на площі 95,4 га, в тому числі рекреаційно-оздоровчі ліси – 2,08 тис. м³ на площі 7,3 га, захисні ліси – 2,66 тис. м³ на площі 10,3 га, експлуатаційні ліси – 18,43 тис. м³ на площі 66,5 га, ліси природоохоронного, наукового, історико-культурного призначення – 2,68 тис. м³ на площі 11,3 га. У межах колишнього ДП «Лисянське лісове господарство» щорічний обсяг рубок головного користування запроєктовано в об'ємі 20,56 тис. м³ ліквідної деревини на площі 92,6 га, в тому числі рекреаційно-оздоровчі ліси – 0,81 тис. м³ на площі 4,1 га, захисні ліси – 8,23 тис. м³ на площі 45,0 га, експлуатаційні ліси – 11,52 тис. м³ на площі 43,5 га. У межах колишнього ДП «Канівське лісове господарство» щорічний обсяг рубок головного користування запроєктовано в об'ємі 16,39 тис. м³ ліквідної деревини на площі 74,5 га, в тому числі рекреаційно-оздоровчі ліси – 1,09 тис. м³ на площі 5,8 га, захисні ліси – 10,01 тис. м³ на площі 48,9 га, експлуатаційні ліси – 5,29 тис. м³ на площі 19,8 га. Проведення сугільних санітарних рубок на

площі 97,2 га у відповідності до Акту поточного лісопатологічного обстеження від 11 серпня 2023 року:

Кумейнівське лісництво – 10,1 га; Михайлівське лісництво – 9,4 га;
Степанецьке лісництво – 13,3 га;
Софійське лісництво – 50,0 га;
Яснозірське лісництво – 14,4 га.
Контактний номер телефону: 098-935-99-35, 096-940-95-05.

[загальні технічні характеристики, у тому числі параметри планованої діяльності (потужність, довжина, площа, обсяг виробництва тощо), місце провадження планованої діяльності]

2. Суб'єкт господарювання

ФІЛІЯ «КОРСУНЬ-ШЕВЧЕНКІВСЬКЕ ЛІСОВЕ ГОСПОДАРСТВО» ДЕРЖАВНОГО СПЕЦІАЛІЗОВАНОГО ГОСПОДАРСЬКОГО ПІДПРИЄМСТВА «ЛІСИ УКРАЇНИ» 45101740

[повне найменування юридичної особи, код згідно з ЄДР ГОУ або прізвище, ім'я та по батькові фізичної особи - підприємця, ідентифікаційний код або серія та номер паспорта (для фізичних осіб, які через свої релігійні переконання відмовляються від прийняття реєстраційного номера облікової картки платника податків та офіційно повідомили про це відповідному контролюючому органу і мають відмітку у паспорті) України, 19400, Черкаська обл., Черкаський р-н, місто Корсунь-Шевченківський, вул. Уголова, будинок 3 місцезнаходження юридичної особи або місце провадження діяльності фізичної особи - підприємця (поштовий індекс, адреса), контактний номер телефону]

3. Уповноважений орган, який забезпечує проведення громадського обговорення

Міністерство захисту довкілля та природних ресурсів України вул. Митрополита В.Липківського, 35 м. Київ, 03035 OVD@merpr.gov.ua (044) 206-31-40, 206-31-50 заступник директора департаменту – начальник відділу оцінки впливу на довкілля Департаменту екологічної оцінки – Грицак Олена Анатоліївна

ПРО ВПЛИВ НА ДОВКІЛЛЯ

ВСЕУКРАЇНСЬКА ЩОТИЖНЕВА ГАЗЕТА

ЛЮТИЙ 23, 2024 | №8 (175)

Заява МЗС України до десятої річниці початку агресії рф

Цими днями Україна згадує про дати початку трагічних подій, які не лише змінили новітню історію нашої держави, але й вплинули на історію всього європейського континенту та світу.

Десять років тому неспровокована збройна агресія російської федерації проти України запустила процес руйнації створеної після Другої світової війни системи світоустрою, заснованої на міжнародному праві.

Тимчасова окупація та спроба анексії Автономної Республіки Крим та міста Севастополь в 2014 році, подальша тимчасова окупація частин території Донецької та Луганської областей і безкарність, яку росія відчула через відсутність належної рішучої реакції з боку міжнародної спільноти на ці злочини, спричинили низку подальших подій, кульмінацією яких стало розпочате у лютому 2022 року повномасштабне вторгнення рф в Україну.

Нині російське повномасштабне вторгнення на українську територію супроводжується широкомасштабним порушенням міжнародного гуманітарного права та міжнародного права і прав людини, знищенням міст та сіл, численними жертвами серед цивільного населення, катуваннями, тисячами загиблих і поранених. Ведучи війну проти України, росія також вдається до ядерного шаггажу та підриває фундаментальні основи архітектури міжнародної безпеки і нерозповсюдження.

На тимчасово окупованих територіях Автономної Республіки Крим та міста Севастополь, частинах Донецької, Луганської, Запорізької та Херсонської областей України російська

окупаційна адміністрація намагається знищити в людей зв'язок із Україною, їхнє прагнення до свободи та незалежності.

Хоча наміри росії легітимізувати спробу протиправного приєднання українських територій шляхом проведення так званих «референдумів» та «виборів» провалилися, а результати цих пропагандистських акцій не були визнані світовою спільнотою, Кремль не полишає спроб змусити мешканців тимчасово окупованих територій проголосувати на так званих «виборах» президента російської федерації, що також є черговим грубим порушенням норм міжнародного права. Сам факт проведення таких «виборів» на тимчасово окупованих територіях України де-легітимізує та ставить під сумнів результати таких «виборів» на всій території рф, а також статус майбутнього президента росії.

Одним із важливих наслідків у відповідь на дії рф на тимчасово окупованих територіях України, зокрема скоєння воєнного злочину незаконної депортації та переміщення тисяч українських дітей на територію держави-агресора, став виданий Міжнародним кримінальним судом ордер на арешт Володимира Путіна. Такі злочини не мають строку давності. Російські воєнні злочинці мають бути затримані та передані міжнародному правосуддю.

Героїчний опір українського народу перекреслив імперські амбіції рф та її плани відірвати Україну від Європи. Наміри росії стерти Україну з мапи світу, знищити українську ідентичність провалилися.

Український народ продовжує демонструвати мужність та героїзм, ведучи боротьбу не тільки за своє існу-

вання, збереження своєї державності та виживання своїх громадян, а й за весь демократичний світ. На глобальний характер цього виклику вказує довгий перелік рішень міжнародних організацій, які за потужної підтримки абсолютної більшості членів світової спільноти засуджують російську агресію та підтверджують відданість суверенітету і територіальній цілісності України.

Притягнення військово-політичних злочинців російської федерації до відповідальності є невідворотнім. Міжнародні трибунали, досягнення умов, за яких рф сплатить репарації, вироблення гарантій безпеки для України для неповторення злочину агресії, повернення військовополонених, незаконно утримуваних осіб і незаконно депортованих, примусово переміщених з тимчасово окупованих територій України українських дітей, залучення інвестицій у відбудову та відновлення нашої держави, вступ України в ЄС і в НАТО – це ті питання, які вже стоять на порядку денному.

В Україні є розуміння необхідності створення нової системи міжнародної безпеки, яка ефективно відповідала би на загрози та виклики сьогодення. Ми впевнені, що нашими спільними з партнерами зусиллями ми забезпечимо втілення Формули миру Президента України Володимира Зеленського як єдиного ефективного плану задля відновлення всеохоплюючого, справедливого та сталого миру в Україні та безпеки для всього світу.

Переконані, що спільними зусиллями ми зможемо досягти повного відновлення територіальної цілісності і миру в Україні та Європі загалом.

GEOnews

Щотижнева всеукраїнська газета “ПРО ВПЛИВ НА ДОВКІЛЛЯ”

пропонує розміщення оголошень та повідомлень

Вартість розміщення:

Повідомлення про плановану діяльність, яка підлягає оцінці впливу на довкілля - 5 800 грн
Оголошення про початок громадського обговорення звіту з оцінки впливу на довкілля - 3 000 грн

Повідомлення про намір отримати дозвіл на викиди - від 1000 грн

Інформація про висновок з оцінки впливу на довкілля - 1000 грн

Детальну інформацію ви можете отримати:

за тел: +380 (50) 015-04-53, або e-mail: sphpro2020@gmail.com

Додаток 3
до Порядку передачі документації
для надання висновку з оцінки
впливу на довкілля та
фінансування оцінки впливу на
довкілля

Дата:

(дата офіційного опублікування в Єдиному
реєстрі з оцінки впливу на довкілля
(автоматично генерується програмними
засобами ведення Реєстру, не зазначається
суб'єктом господарювання)

Реєстраційний номер 5197

(реєстраційний номер справи про оцінку
впливу на довкілля планованої діяльності)

ОГОЛОШЕННЯ

**про початок громадського обговорення звіту з
оцінки впливу на довкілля**

Повідомляємо про початок громадського обгово-
рення звіту з оцінки впливу на довкілля планованої
діяльності, зазначеної у пункті 1 цього оголошення, з
метою виявлення, збирання та врахування зауважень
і пропозицій громадськості до планованої діяльності.

1. Планована діяльність

Філія «Димерське лісове господарство» Держав-
ного спеціалізованого господарського підприємства
«Ліси України» здійснює використання лісових ресур-
сів в порядку проведення рубок головного користу-
вання. Планована діяльність здійснюється на території
лісового фонду філії «Димерське лісове господарство»
Державного спеціалізованого господарського під-
приємства «Ліси України», яке включає Руднянське,
Дніпровське, Ясногородське, Кам'янське, Шевченків-
ське, Катюжанське, Литвинівське лісництва. Лісові
масиви розташовані в межах Вишгородського райо-
ну Київської області. Площа філії «Димерське лісове
господарство» Державного спеціалізованого госпо-
дарського підприємства «Ліси України» складає 30
835,3 га. Щорічний обсяг рубок головного користу-
вання запроєктовано в об'ємі 56,76 тис. м³ ліквідної
деревини на площі 200,3 га, в тому числі рекреацій-
но-оздоровчі ліси – 29,32 тис. м³ на площі 93,1 га, за-
хисні ліси – 0,72 тис. м³ на площі 4,0 га, експлуатаційні
ліси – 26,72 тис. м³ на площі 103,2 га. Контактний но-
мер телефону: 068-309-95-90; 097-432-55-59.

(загальні технічні характеристики, у тому числі параметри планова-
ної діяльності (потужність, довжина, площа, обсяг виробництва тощо),
місце провадження планованої діяльності)

2. Суб'єкт господарювання

ФІЛІЯ «ДИМЕРСЬКЕ ЛІСОВЕ ГОСПОДАРСТВО»
ДП «ЛІСИ УКРАЇНИ» 45113535

(повне найменування юридичної особи, код згідно з ЄДРПОУ або
прізвище, ім'я та по батькові фізичної особи – підприємця, ідентифіка-
ційний код або серія та номер паспорта (для фізичних осіб, які через
свої релігійні переконання відмовляються від прийняття реєстраційного
номера облікової картки платника податків та офіційно повідомили про
це відповідному контролюючому органу і мають відмітку у паспорті)

Україна, 07313, Київська обл., Вишгородський р-н,
село Катюжанка, вул.Шевченка, будинок 1

місцезнаходження юридичної особи або місце провадження діяльно-
сті фізичної особи - підприємця (поштовий індекс, адреса), контактний
номер телефону)

3. Уповноважений орган, який забезпечує прове-
дження громадського обговорення

Міністерство захисту довкілля та природних ре-
сурсів України вул. Митрополита В.Дипківського, 35
м. Київ, 03035 OVD@mepr.gov.ua (044) 206-31-40, 206-
31-50 Заступник директора департаменту – начальник
відділу оцінки впливу на довкілля Департаменту еко-
логічної оцінки – Грицак Олена Анатоліївна

(найменування уповноваженого органу, місцезнаходження, номер теле-
фону та контактна особа)

4. Процедура прийняття рішення про прова-
дження планованої діяльності та орган, який розгля-
датиме результати оцінки впливу на довкілля

спеціальні дозволи на використання лісових ресур-
сів – лісорубні квитки Центральним міжрегіональним
управлінням лісового та мисливського господарства
Постанова Кабінету Міністрів України № 761 від 23
травня 2007 р.

(вид рішення про провадження планованої діяльності, орган, уповнова-
жений його видавати нормативний документ, що передбачає його видачу)

5. Строки, тривалість та порядок громадського
обговорення звіту з оцінки впливу на довкілля, вклю-
чаючи інформацію про час і місце усіх запланованих
громадських слухань

Тривалість громадського обговорення становить
25 робочих днів з моменту офіційного опублікуван-
ня цього оголошення (зазначається у назві оголо-
шення) та надання громадськості доступу до звіту
з оцінки впливу на довкілля та іншої додаткової ін-
формації, визначеної суб'єктом господарювання, що
передається для видачі висновку з оцінки впливу на
довкілля.

Протягом усього строку громадського обговорен-
ня громадськість має право подавати будь-які заува-
ження або пропозиції, які, на її думку, стосуються пла-
нованої діяльності, без необхідності їх обґрунтування.
Зауваження та пропозиції можуть подаватися в пись-
мовій формі (у тому числі в електронному вигляді) та
усно під час громадських слухань із внесенням до про-
токолу громадських слухань. Пропозиції, надані після
встановленого строку, не розглядаються.

У період воєнного стану в Україні громадські слу-
хання проводяться у режимі відеоконференції, про що
зазначається в оголошенні про початок громадського
обговорення звіту з оцінки впливу на довкілля та у
звіті про громадське обговорення

Громадські слухання відбудуться

1 Дата та час: 18.03.2024 12:00;

1Лі н к : [https://mepr.webex.com/mepr-ru/j.php?MTI
D=m506c9d5d44ffb8cec3538ad3c5498a30](https://mepr.webex.com/mepr-ru/j.php?MTI
D=m506c9d5d44ffb8cec3538ad3c5498a30) Номер нара-
ди: 2375 413 5355 Пароль: 7cjMmAGDv97;

(зазначити дату, час, місце та адресу проведення громадських
слухань)

6. Уповноважений центральний орган або уповноважений територіальний орган, що забезпечує доступ до звіту з оцінки впливу на довкілля та іншої доступної інформації щодо планованої діяльності

Міністерство захисту довкілля та природних ресурсів України вул. Митрополита В.Липківського, 35 м. Київ, 03035 OVD@mer.gov.ua (044) 206-31-40, 206-31-50 Заступник директора департаменту – начальник відділу оцінки впливу на довкілля Департаменту екологічної оцінки – Грицак Олена Анатоліївна

(зазначити найменування органу, місцезнаходження, номер телефону та контактну особу)

7. Уповноважений центральний орган або уповноважений територіальний орган, до якого надаються зауваження і пропозиції, та строки надання зауважень і пропозицій

Міністерство захисту довкілля та природних ресурсів України вул. Митрополита В.Липківського, 35 м. Київ, 03035 OVD@mer.gov.ua (044) 206-31-40, 206-31-50 Заступник директора департаменту – начальник відділу оцінки впливу на довкілля Департаменту екологічної оцінки – Грицак Олена Анатоліївна

(зазначити найменування органу, пошту та електронну адресу, номер телефону та контактну особу)

Зауваження і пропозиції приймаються протягом усього строку громадського обговорення, зазначеного в абзаці другого пункту 5 цього оголошення.

8. Наявна екологічна інформація щодо планова-

ної діяльності

Звіт з оцінки впливу на довкілля планованої діяльності на 679 аркушах.

Звіт з оцінки впливу на довкілля планованої діяльності

(зазначити усі інші матеріали, надані на розгляд громадськості)
(зазначити іншу екологічну інформацію, що стосується планованої діяльності)

9. Місце (місця) розміщення звіту з оцінки впливу на довкілля та іншої додаткової інформації (відмінне від приміщення, зазначеного у пункті 6 цього оголошення), а також час, з якого громадськість може ознайомитися з ними

1. Димерська територіальна громада, 07330, Київська обл., Вишгородський р-н, смт Димер, вул. Соборна, буд. 19, e-mail: dymer.rada@gmail.com; Контактна особа: в.о. начальника відділу земельних відносин – Нагалюк Роман Олександрович, тел.(099) 344-35-55. 2. Контора філії «Димерське лісове господарство», 07313, Київська обл., Вишгородський р-н, с. Катюжанка, вул. Шевченка, 1, e-mail: dymerlg@ukr.net; Контактна особа: Головний лісничий філії «Димерське лісове господарство» – Лінкевич Михайло Михайлович (068) 309 – 95-90.

(найменування підприємства, установи, організації, місцезнаходження, дата, з якої громадськість може ознайомитися з документами, контактна особа)

{Додаток 3 із змінами, внесеними згідно з Постановою КМ № 824 від 14.09.2020, № 967 від 08.09.2023}

Київрада виділила земельні ділянки для створення зелених зон

У Київській міській раді підтримали створення близько 530 гектарів зелених зон, передали понад 1,8 гектара землі для обслуговування закладів освіти та культури, а також бюджетного комплексу. Крім того, місто виділило близько 27 гектарів землі Національному заповіднику «Киево-Печерська лавра» для експлуатації та обслуговування об'єктів історико-культурного заповідника, а також закріпило близько 20 гектарів землі для розміщення кладовища. Такі рішення були підтримані на пленарному засіданні Київської міської ради.

Як зазначив депутат Київради, голова постійної комісії з питань архітектури, містопланування та земельних відносин Михайло Терентьев, необхідно забезпечити облаштування,

утримання в належному стані міських територій та їх комплексний догляд.

Депутат додав, що завдяки прийняттю на пленарному засіданні рішенням щодо продажу та проведення експертної грошової оцінки землі в міський бюджет надійде 120 млн грн. Це залучить додаткове фінансування.

GEOnews

Українським підприємцям стане зручніше

В Україні вийде покроковий довідник для підприємців малого та середнього бізнесу, які вже виробляють або планують виробляти товари в Україні та продавати їх за кордон кінцевим споживачам у форматі електронної торгівлі, зокрема через такі популярні платформи, як Amazon, Etsy, Shopify.

Довідник детально пояснює, як здійснювати діяльність у сфері елек-

тронного експорту відповідно до чинного законодавства України. Він містить інструкції з питань:

- яку систему оподаткування краще вибрати для старту E-export – проекту;
- як підібрати види економічної діяльності на етапі реєстрації;
- як вести бухгалтерський облік для міжнародної торгівлі у форматі B2C / кінцевому споживачу;
- як отримувати кошти за проданим товаром на рахунки підприємця з урахуванням положень про фінансовий моніторинг;
- які є критичні помилки при старті E-Export – проекту;
- як сплачувати податки: довідник, зокрема, висвітлює особливості участі у спрощеній системі оподаткування для осіб, які належать до II та III груп оподаткування.

GEOnews

ІНФОРМАЦІЯ ПРО ВИСНОВОК З ОЦІНКИ ВПЛИВУ НА ДОВКІЛЛЯ

ТОВАРИСТВА З ОБМЕЖЕНОЮ ВІДПОВІДАЛЬНІСТЮ «АГРО-РОСЬ» інформує про те, що Міністерством захисту довкілля та природних ресурсів України видано Висновок з оцінки впливу на довкілля планованої діяльності «Будівництво та діяльність ферми по вирощуванню курчат-бройлерів в адміністративних межах Ротмістрівської сільської ради Черкаського району Черкаської області (за межами населеного пункту с. Ташлик)» №21/01-202371910889/1 від 16.02.2024 р. та Звіт про громадське обговорення №21/01-202371910889/2 від 16.02.2024

Зупинка громадського транспорту на автодорозі Р02,

07313 вул. Київська, с. Катюжанка Вишгородського району Київської області.

Дата: 20.02.2024 року

50.810294, 30.137099





ТИ ПІЛІА

Договір про передачу документації
за результатами виконання робіт з
виробництва і монтажу
об'єкта

№ 1/91

Підписано в м. Києві
1991 року

ПРОЦЕДУРА

Усі запитання щодо виконання умов цього договору слід направляти на підписанця цього договору за адресою: м. Київ, вул. [адреса], [номер будинку].

1. **Об'єкт договору**

Цей договір укладено між [назва підприємства] та [назва організації] щодо виконання робіт з виробництва і монтажу об'єкта [назва об'єкта].

2. **Термін виконання робіт**

Роботи виконуються згідно з графіком, наведеном у додатку до цього договору.

3. **Вартість робіт**

Вартість робіт становить [сума] гривень.

4. **Порядок оплати**

Оплата робіт здійснюється за наступними умовами: [детальні умови оплати].

5. **Відповідальність**

Відповідальність за виконання робіт несе [назва підприємства].

6. **Закінчення договору**

Договір вважається виконаним після прийняття об'єкта замовником.

7. **Склад договору**

До цього договору належать: [список додатків].

8. **Розв'язання спорів**

Спори розв'язуються шляхом переговорів. У разі неможливості розв'язання спорів шляхом переговорів, спір передається на розгляд [арбітражний суд].

9. **Інше**

Цей договір укладено в двох примірниках, кожен з яких є дійсним.

10. **Застосування права**

Цей договір регулюється правом України.

2. **Об'єкт договору**

Цей договір укладено між [назва підприємства] та [назва організації] щодо виконання робіт з виробництва і монтажу об'єкта [назва об'єкта].

3. **Термін виконання робіт**

Роботи виконуються згідно з графіком, наведеном у додатку до цього договору.

4. **Вартість робіт**

Вартість робіт становить [сума] гривень.

5. **Порядок оплати**

Оплата робіт здійснюється за наступними умовами: [детальні умови оплати].

6. **Відповідальність**

Відповідальність за виконання робіт несе [назва підприємства].

7. **Закінчення договору**

Договір вважається виконаним після прийняття об'єкта замовником.

8. **Склад договору**

До цього договору належать: [список додатків].

9. **Розв'язання спорів**

Спори розв'язуються шляхом переговорів. У разі неможливості розв'язання спорів шляхом переговорів, спір передається на розгляд [арбітражний суд].

10. **Інше**

Цей договір укладено в двох примірниках, кожен з яких є дійсним.

11. **Застосування права**

Цей договір регулюється правом України.

12. **Застосування права**

Цей договір регулюється правом України.

13. **Інше**

Цей договір укладено в двох примірниках, кожен з яких є дійсним.

ТЕ А 1014

Договор №
от 10.01.1992 г.
г. Москва

Исполнитель: ООО "СЭТ"
Адрес: г. Москва, ул. ...

ОГЛАВЛЕНИЕ

1. Назначение Договора
2. Состав работ
3. Порядок оплаты

4. Ответственность сторон
5. Срок действия Договора
6. Прочие условия

7. Подпись и печать
8. Адреса сторон

УСТАНОВКА И РАБОТА ПО ПИТАНИЮ

1.1. Установка должна быть выполнена в соответствии с проектом...

1.2. Работы выполняются в соответствии с графиком...

1.3. Приемка работ производится по акту...

1.4. Гарантийный срок на работы составляет...

1.5. Ответственность за качество работ несет...

1.6. При возникновении аварийных ситуаций...

1.7. Настоящий договор вступает в силу с момента подписания...

1.8. Подпись и печать

1.9. Адреса сторон

1.10. Прочие условия

1.11. Подпись и печать

1.12. Адреса сторон

1.13. Прочие условия

1.14. Подпись и печать



1.15. Адреса сторон




Зупинка громадського транспорту.

07334 вул. Лесі Українки, с.Литвинівка Вишгородського району Київської області.

Дата: 20.02.2024 року.








Розміщення здійснено за адресою : 07330 Київська область Вишгородський район смт. Димер вул. Соборна , буд.19 .

В холі Димерської селищної ради на дошці оголошень. Дата 20.02.2024 року.





ДИМЕРСЬКА СЕЛИЩНА РАДА ІНФОРМУЄ:

Згідно з рішенням Димерської селищної ради від 15.03.2021 року № 1/2021-1/010 про оголошення конкурсу на закупівлю лісових матеріалів...

РЕЗУЛЬТАТ ДИМЕРСЬКОГО ПИЛОСІВНОГО КОНКУРСУ

№ п/п	Ім'я учасника	Вартість лісових матеріалів
1	ТОВ «ЛІСОВИЙ БУДІВЕЛЬНИК»	1 200 000,00 грн
2	ТОВ «ЛІСОВИЙ БУДІВЕЛЬНИК»	1 200 000,00 грн
3	ТОВ «ЛІСОВИЙ БУДІВЕЛЬНИК»	1 200 000,00 грн

Відомості про проведення аукціону на продаж лісових матеріалів...

ВІДОМОСТІ ПРО ПРОВЕДЕННЯ АУКЦІОНУ НА ПРОДАЖ ЛІСОВИХ МАТЕРІАЛІВ...

ВІДОМОСТІ ПРО ПРОВЕДЕННЯ АУКЦІОНУ НА ПРОДАЖ ЛІСОВИХ МАТЕРІАЛІВ...

ВІДОМОСТІ ПРО ПРОВЕДЕННЯ АУКЦІОНУ НА ПРОДАЖ ЛІСОВИХ МАТЕРІАЛІВ...

ВІДОМОСТІ ПРО ПРОВЕДЕННЯ АУКЦІОНУ НА ПРОДАЖ ЛІСОВИХ МАТЕРІАЛІВ...

ВІДОМОСТІ ПРО ПРОВЕДЕННЯ АУКЦІОНУ НА ПРОДАЖ ЛІСОВИХ МАТЕРІАЛІВ...

Додаток 3 до Порядку проведення аукціонів для надання висновку з оцінки впливу на довкілля та фінансування об'єктів впливу на довкілля

Ліси:
Площа лісових масивів в лісовому господарстві України становить 29 835,2 га. Шкоди в лісах становлять 26,77 тис. м³ на площі 103,2 га. Контактний номер телефону: 068-3094590, 097-432-55-59.

ОГОЛОШЕННЯ про початок громадського обговорення звіту з оцінки впливу на довкілля

Повідомляємо про початок громадського обговорення звіту з оцінки впливу на довкілля планованої діяльності, зазначеної в пункті 1 цього оголошення, з метою висвітлення збірною та врахування зауважень і пропозицій громадськості до планованої діяльності.

1. Планована діяльність:

Філія «Димерське лісове господарство» Перевіженого спеціалізованого господарського підприємства «Ліси України» здійснює використання лісових ресурсів в порядку проведення робіт господарського підприємства. Площина діяльності здійснюється на території лісового фонду філії «Димерське лісове господарство» Перевіженого спеціалізованого господарського підприємства «Ліси України», яке знаходиться в районах Дніпропетровської, Івано-Франківської, Кам'янської, Шосткинської, Катковської, Литвицької, Дніпропетровської, Львівської областей та м. Києва.

2. Суб'єкт господарювання

ФІЛІЯ «ДИМЕРСЬКЕ ЛІСОВЕ ГОСПОДАРСТВО» ДП «ЛІСИ УКРАЇНИ» 45113539

Україна, 03313, Київська обл., Вишгородський р-н, село Катківка, вул.Шарченка, будинок 1

3. Уповноважений орган, який забезпечує проведення громадського обговорення

Міністерство захисту довкілля та природних ресурсів України вул. Митрополита В.Винницького, 35 м. Київ, 03635 СБ/Відділення 044 206-31-40, 206-31-59 Заступник директора департаменту - начальник відділу оцінки впливу на довкілля Департаменту екологічної оцінки - Гриняк Олена Анатоліївна

4. Процедура прийняття рішення про продовження планованої діяльності та графік, який розглядає результати оцінки впливу на довкілля

Спеціальні доповіді на виконання лісових ресурсів - лісових масивів Катківського міжрегіонального управління лісового та мисливського господарства, Постановою Кабінету Міністрів України № 761 від 23 травня 2007 р.

5. Строки, тривалість та порядок громадського обговорення звіту з оцінки впливу на довкілля, включаючи інформацію про час і місце усіх запланованих громадських слухань

Тривалість громадського обговорення становить 25 робочих днів з моменту офіційного опублікування цього оголошення (включається у інші оголошення) та надання громадськості доступу до звіту з оцінки впливу на довкілля та інших додаткових інформацій, висловленої суб'єктом господарювання, що надаються для висвітлення звіт з оцінки впливу на довкілля.

Протягом усього строку громадського обговорення громадськість має право подати будь-які зауваження або пропозиції, які, на її думку, стосуються планованої діяльності, без необхідності їх обґрунтування. Зауваження та пропозиції можуть надаватися в письмовій формі (у тому числі в електронному вигляді) та усно під час громадських слухань, із послеслов'ям до протягом громадських слухань. Пропозиції, подані після встановленого строку, не розглядаються.

У період воєнного стану в Україні громадські слухання проводяться у режимі онлайн-конференції, про що зазначається в оголошенні про початок громадського обговорення звіту з оцінки впливу на довкілля та у звіті про громадське обговорення.

Громадські службовці вбудується

1. Додаток № 18.03.2024 12:00.

1.

Діяч: <https://www.facebook.com/димер-506-945444/> <https://www.instagram.com/димер-506-945444/>

Номер справи: 2375-312-5355 Парова: 7-210MMDP077

Сторінка 1 з 2. Це повідомлення належить до службової діяльності.

6. Уповноважений центральний орган або уповноважений територіальний орган, що забезпечує доступ до звіту з оцінки впливу на довкілля та іншої доступної інформації щодо планованої діяльності

Міністерство захисту довкілля та природних ресурсів України вул. Митрополита В.Величківського, 35 м. Київ, 01035 СУР/04997400010141/206-31-40, 206-31-50 Заступник директора департаменту – начальник відділу оцінки впливу на довкілля Департаменту екологічної безпеки – Гринюк Ольга Анатоліївна

Сторінка 1 з 2. Це повідомлення належить до службової діяльності.

7. Уповноважений центральний орган або уповноважений територіальний орган, до якого надійшли зауваження і пропозиції, та строки надання зауважень і пропозицій

Міністерство захисту довкілля та природних ресурсів України вул. Митрополита В.Величківського, 35 м. Київ, 01035 СУР/04997400010141/206-31-40, 206-31-50 Заступник директора департаменту – начальник відділу оцінки впливу на довкілля Департаменту екологічної безпеки – Гринюк Ольга Анатоліївна

Сторінка 1 з 2. Це повідомлення належить до службової діяльності.

Зауваження і пропозиції приймаються протягом усього строку громадського обговорення, зазначеного в абзаці другому пункту 5 цього оголошення.

8. Новина екологічна інформація щодо планованої діяльності

Звіт з оцінки впливу на довкілля планованої діяльності на ДТЗ арахунок.

Звіт з оцінки впливу на довкілля планованої діяльності

Сторінка 1 з 2. Це повідомлення належить до службової діяльності.

Сторінка 1 з 2. Це повідомлення належить до службової діяльності.

9. Місце (місця) розміщення звіту з оцінки впливу на довкілля та іншої додаткової інформації (відміне від приміщення, зазначеного у пункті 6 цього оголошення), а також час, з якого громадськість може ознайомитися з ними:

1. Димерська територіальна громада, 07310, Київська обл., Вінницький район, с.ст. Димер, вул. Соборна, буд. 12, е-пошта: димергад@ukr.net; Контактна особа: в.д. начальник відділу інформаційних відносин – Наталочка Роман Олександрович, тел. (090) 343-3455, 2. Контрактна фірма «Димерська парова господарство», 07315, Київська обл., Вінницький район, с.ст. Димерська вул. Школьна, 1, е-пошта: димергад@ukr.net; Контактна

особа: Головний інженер фірми «Димерська парова господарство» – Лисовенко Михайло Михайлович (068) 309 - 95-90.

Сторінка 1 з 2. Це повідомлення належить до службової діяльності.


(Додаток 3 із змінами, внесеними згідно з Постановами КМ № 624 від 14.09.2020, № 967 від 08.09.2023).



Розміщення здійснено за адресою : 07313 Київська область Вишгородський район
с.Катюжанка вул. Шевченка, 1.


В холі контори філії «Димерське лісове господарство». Дата 20.02.2024 року.





Розміщення здійснено за адресою : 07334 Київська область Вишгородський район с.Литвинівка вул. Шевченка,1 .

В на дошці оголошень Литвиниського старостинського округу Димерської селищної ради. Дата 20.02.2024 року.



Assisto
Безкоштовний прийом
шляхи, гінекологія + ЕКГ для жінок громади, ж проводиться вакцинація від дифтерії та правця
Литвинівка 28 грудня
0 800 300 166
093 90 44 007
вул. Лесі Українки, 10В (приміщення Амбулаторії)

ГОЛОСОВАНИМ
про вибори члена місцевої громади
у м. Литвинівка на вибори 2024

Відповідно до статті 27 Закону України «Про місцеве самоврядування» та статті 10 Закону України «Про вибори в місцеві громади» на вибори члена місцевої громади в м. Литвинівка запрошують громадян, які мають право виборчого права, зареєстрованих у м. Литвинівка на виборчих списках.

Відповідно до статті 27 Закону України «Про місцеве самоврядування» та статті 10 Закону України «Про вибори в місцеві громади» на вибори члена місцевої громади в м. Литвинівка запрошують громадян, які мають право виборчого права, зареєстрованих у м. Литвинівка на виборчих списках.

Відповідно до статті 27 Закону України «Про місцеве самоврядування» та статті 10 Закону України «Про вибори в місцеві громади» на вибори члена місцевої громади в м. Литвинівка запрошують громадян, які мають право виборчого права, зареєстрованих у м. Литвинівка на виборчих списках.

ВИБОРЧИЙ ПРОТОКОЛ
про вибори члена місцевої громади в м. Литвинівка

Відповідно до статті 27 Закону України «Про місцеве самоврядування» та статті 10 Закону України «Про вибори в місцеві громади» на вибори члена місцевої громади в м. Литвинівка запрошують громадян, які мають право виборчого права, зареєстрованих у м. Литвинівка на виборчих списках.

Відповідно до статті 27 Закону України «Про місцеве самоврядування» та статті 10 Закону України «Про вибори в місцеві громади» на вибори члена місцевої громади в м. Литвинівка запрошують громадян, які мають право виборчого права, зареєстрованих у м. Литвинівка на виборчих списках.

Відповідно до статті 27 Закону України «Про місцеве самоврядування» та статті 10 Закону України «Про вибори в місцеві громади» на вибори члена місцевої громади в м. Литвинівка запрошують громадян, які мають право виборчого права, зареєстрованих у м. Литвинівка на виборчих списках.

2000 грн.
2000 грн.
ування
Івано-Франківська громади, дифтерії

Відповідно до статті 27 Закону України «Про місцеве самоврядування» та статті 10 Закону України «Про вибори в місцеві громади» на вибори члена місцевої громади в м. Литвинівка запрошують громадян, які мають право виборчого права, зареєстрованих у м. Литвинівка на виборчих списках.

ГОЛОСОВАНИМ
про вибори члена місцевої громади
у м. Литвинівка на вибори 2024

Відповідно до статті 27 Закону України «Про місцеве самоврядування» та статті 10 Закону України «Про вибори в місцеві громади» на вибори члена місцевої громади в м. Литвинівка запрошують громадян, які мають право виборчого права, зареєстрованих у м. Литвинівка на виборчих списках.

ВИБОРЧИЙ ПРОТОКОЛ
про вибори члена місцевої громади в м. Литвинівка

Відповідно до статті 27 Закону України «Про місцеве самоврядування» та статті 10 Закону України «Про вибори в місцеві громади» на вибори члена місцевої громади в м. Литвинівка запрошують громадян, які мають право виборчого права, зареєстрованих у м. Литвинівка на виборчих списках.


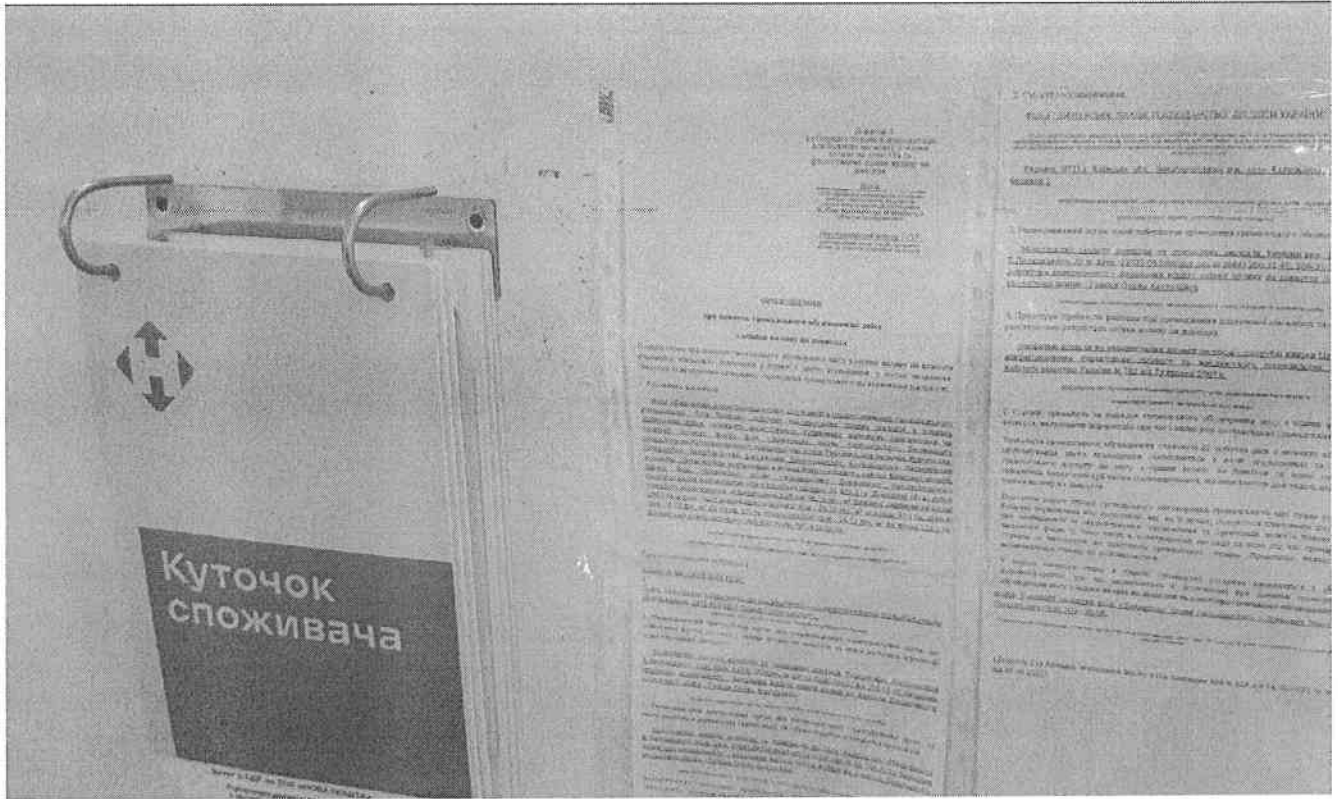
Відповідно до статті 27 Закону України «Про місцеве самоврядування» та статті 10 Закону України «Про вибори в місцеві громади» на вибори члена місцевої громади в м. Литвинівка запрошують громадян, які мають право виборчого права, зареєстрованих у м. Литвинівка на виборчих списках.


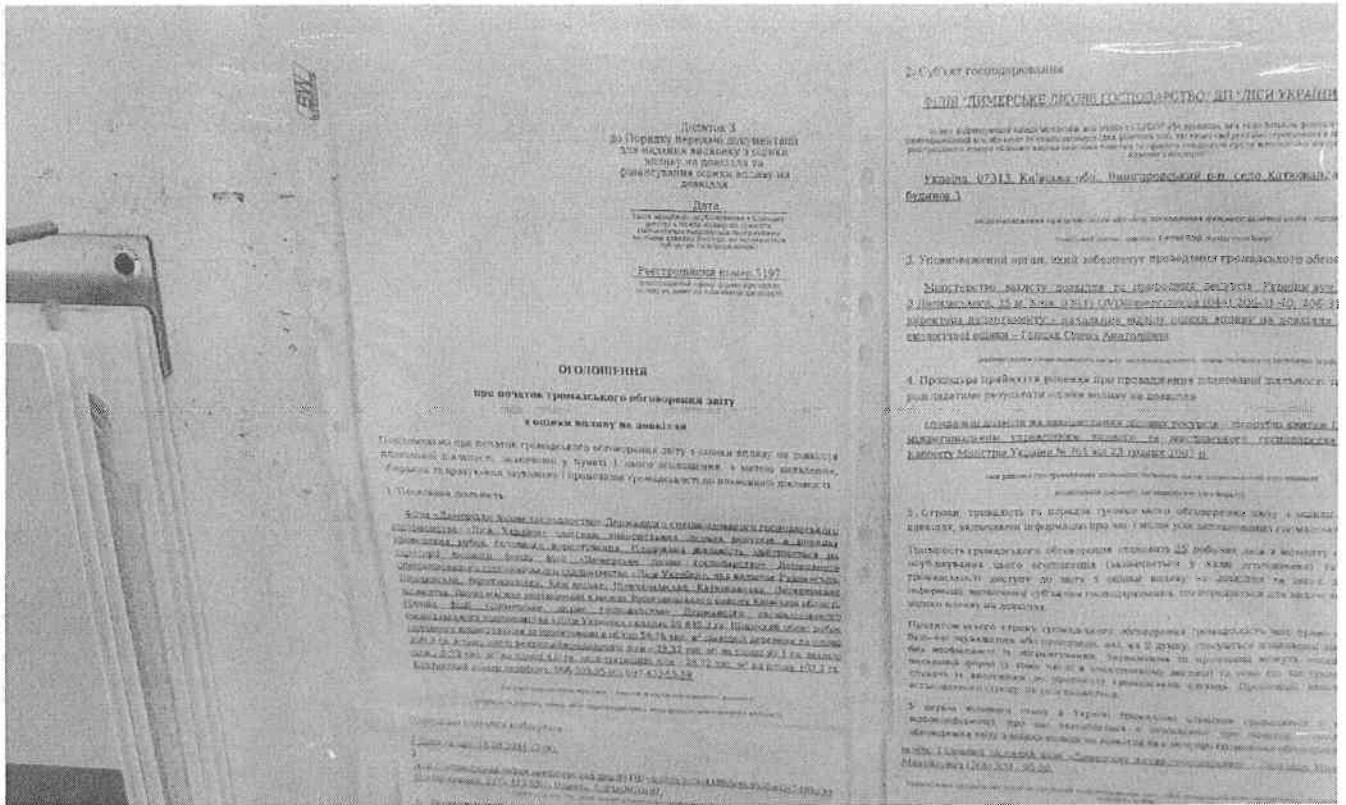




Розміщення здійснено за адресою : 07313 Київська область Вишгородський район с.Катюжанка вул. Шевченка, 95г. На відділенні Нової Пошти №1.

Дата 20.02.2024 року.







**МІНІСТЕРСТВО ЗАХИСТУ ДОВКІЛЛЯ ТА ПРИРОДНИХ РЕСУРСІВ УКРАЇНИ
(МІНДОВКІЛЛЯ)**

Департамент екологічної оцінки

вул. Митрополита Василя Липківського, 35, м. Київ, 03035, тел.: (044) 206-31-40

E-mail: info@meprr.gov.ua

На № _____

Вишгородська районна

державна адміністрація

площа Шевченка, 1, м. Вишгород

Вишгородський район, Київська

область, 07300

Щодо оцінки впливу на довкілля

Департамент екологічної оцінки Міністерства захисту довкілля та природних ресурсів України повідомляє, що 26.02.2024 відповідно до вимог Закону України «Про оцінку впливу на довкілля» (далі – Закон) філією «Димерське лісове господарство» ДСГП «Ліси України» завантажено до Єдиного реєстру з оцінки впливу на довкілля оголошення про початок громадського обговорення звіту з оцінки впливу на довкілля (далі – Оголошення) та звіт з оцінки впливу на довкілля стосовно планованої діяльності «Використання лісових ресурсів в порядку проведення рубок головного користування» (реєстраційний номер справи – 5197).

Відповідно до частини другої статті 4 повідомлення про плановану діяльність, яка підлягає оцінці впливу на довкілля, оголошення про початок громадського обговорення звіту з оцінки впливу на довкілля, інформація про висновок з оцінки впливу на довкілля та рішення про провадження планованої діяльності (із зазначенням органу, номера та дати їх прийняття) оприлюднюються шляхом розміщення на веб-сайті Єдиного реєстру з оцінки впливу на довкілля із зазначенням дати офіційного оприлюднення документа, адресної розсилки згідно з абзацом п'ятим частини десятої цієї статті, а також шляхом оприлюднення на офіційних веб-сайтах районних державних адміністрацій та на офіційних веб-сайтах і дошках оголошень органів місцевого самоврядування територіальних громад, що можуть зазнати впливу планованої діяльності. З цією метою уповноважений територіальний орган, а у випадках, визначених частинами третьою і четвертою статті 5 цього Закону, - уповноважений центральний орган надсилає документи та інформацію, зазначені у цій частині, відповідним районним державним адміністраціям та органам місцевого самоврядування не пізніше наступного робочого дня з дня їх



UB
Міндовкілля
№21/21-04/760-24 від 26.02.2024
КЕП: Шинькус М. О. 26.02.2024 15:01
58E2D9E7F900307B04000000E8FC3400E6DBA600
Сертифікат дійсний з 03.08.2022 00:00 до
02.08.2024 23:59

надходження або видачі, а районні державні адміністрації та органи місцевого самоврядування оприлюднюють їх не пізніше наступного робочого дня за днем їх отримання. Районні державні адміністрації та органи місцевого самоврядування можуть додатково оприлюднювати документи та інформацію, зазначені у цій частині, в інший спосіб, що разом з іншими способами інформування гарантуватиме доведення інформації до відома мешканців відповідних адміністративно-територіальних одиниць.

Відповідно до пункту 1 Оголошення місце провадження планованої діяльності – в межах Вишгородського району Київської області.

Враховуючи вищезазначене, направляємо Оголошення для оприлюднення відповідно до вимог частини другої статті 4 Закону з метою інформування громадськості.

Додаток: на 4 арк. в 1 прим.

Директор Департаменту

Марина ШИМКУС

Юлія Романенко 206 31 40,
206 31 50



**МІНІСТЕРСТВО ЗАХИСТУ ДОВКІЛЛЯ ТА ПРИРОДНИХ РЕСУРСІВ УКРАЇНИ
(МІНДОВКІЛЛЯ)**

Департамент екологічної оцінки

вул. Митрополита Василя Липківського, 35, м. Київ, 03035, тел.: (044) 206-31-40

E-mail: info@meprr.gov.ua

На № _____

Димерська селищна рада
вул. Соборна, 19, смт Димер
Вишгородський район, Київська
область, 07330

Щодо оцінки впливу на довкілля

Департамент екологічної оцінки Міністерства захисту довкілля та природних ресурсів України повідомляє, що 26.02.2024 відповідно до вимог Закону України «Про оцінку впливу на довкілля» (далі – Закон) філією «Димерське лісове господарство» ДСГП «Ліси України» завантажено до Єдиного реєстру з оцінки впливу на довкілля оголошення про початок громадського обговорення звіту з оцінки впливу на довкілля (далі – Оголошення) та звіт з оцінки впливу на довкілля стосовно планованої діяльності «Використання лісових ресурсів в порядку проведення рубок головного користування» (реєстраційний номер справи – 5197).

Відповідно до частини другої статті 4 повідомлення про плановану діяльність, яка підлягає оцінці впливу на довкілля, оголошення про початок громадського обговорення звіту з оцінки впливу на довкілля, інформація про висновок з оцінки впливу на довкілля та рішення про провадження планованої діяльності (із зазначенням органу, номера та дати їх прийняття) оприлюднюються шляхом розміщення на веб-сайті Єдиного реєстру з оцінки впливу на довкілля із зазначенням дати офіційного оприлюднення документа, адресної розсилки згідно з абзацом п'ятим частини десятої цієї статті, а також шляхом оприлюднення на офіційних веб-сайтах районних державних адміністрацій та на офіційних веб-сайтах і дошках оголошень органів місцевого самоврядування територіальних громад, що можуть зазнати впливу планованої діяльності. З цією метою уповноважений територіальний орган, а у випадках, визначених частинами третьою і четвертою статті 5 цього Закону, - уповноважений центральний орган надсилає документи та інформацію, зазначені у цій частині, відповідним районним державним адміністраціям та органам місцевого самоврядування не пізніше наступного робочого дня з дня їх надходження або видачі, а районні державні адміністрації та органи місцевого



UB
Міндовкілля
№21/21-04/758-24 від 26.02.2024
КЕП: Шинкус М. О. 26.02.2024 15:00
58E2D9E7F900307B0400000E8FC3400E6DBA600
Сертифікат дійсний з 03.08.2022 00:00 до
02.08.2024 23:59

самоврядування оприлюднюють їх не пізніше наступного робочого дня за днем їх отримання. Районні державні адміністрації та органи місцевого самоврядування можуть додатково оприлюднювати документи та інформацію, зазначені у цій частині, в інший спосіб, що разом з іншими способами інформування гарантуватиме доведення інформації до відома мешканців відповідних адміністративно-територіальних одиниць.

Відповідно до пункту 1 Оголошення місце провадження планованої діяльності – в межах Вишгородського району Київської області.

Враховуючи вищезазначене, направляємо Оголошення для оприлюднення відповідно до вимог частини другої статті 4 Закону з метою інформування громадськості.

Додаток: на 4 арк. в 1 прим.

Директор Департаменту

Марина ШИМКУС

Юлія Романенко 206 31 40,
206 31 50

АКТ
про неявку представників громадськості під час проведення
громадських слухань у процесі оцінки впливу на довкілля

18 березня 2024

12:00

у режимі відеоконференції
(місце проведення громадського слухання)

На виконання вимог статті 7 Закону України «Про оцінку впливу на довкілля» з метою виявлення, збирання та врахування зауважень і пропозицій громадськості до планованої діяльності 18.03.2024 о 12:00 у режимі відеоконференції мали відбутися громадські слухання у процесі оцінки впливу на довкілля планованої діяльності Філії «Димерське лісове господарство» Державного спеціалізованого господарського підприємства «Ліси України» щодо використання лісових ресурсів у порядку проведення рубок головного користування на території лісового фонду філії «Димерське лісове господарство» ДП «Ліси України» (реєстраційна справа № 5197 (2023101811200)).

На зазначені слухання представники громадськості не з'явилися.

У зв'язку з тим, що на громадських слуханнях присутні їх організатор (представник Міністерства захисту довкілля та природних ресурсів України) та представник суб'єкту господарювання, а також з урахуванням пунктів 10 та 23 Порядку проведення громадських слухань у процесі оцінки впливу на довкілля, затвердженого постановою Кабінету Міністрів України від 13.12.2018 № 989, зазначені слухання вважаються такими, що відбулися.

Головуючий



(підпис)

Олена ГРИЦАК